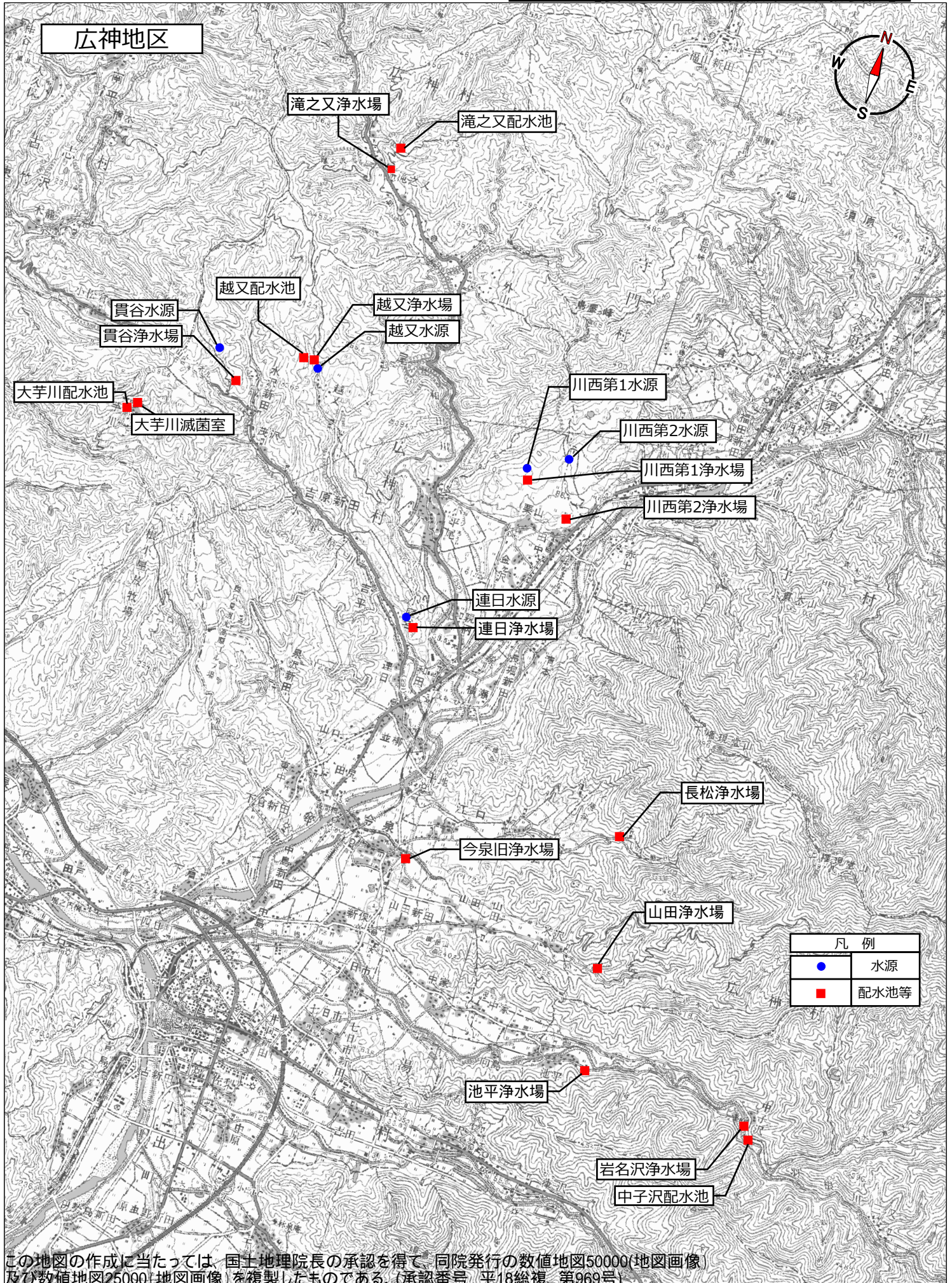
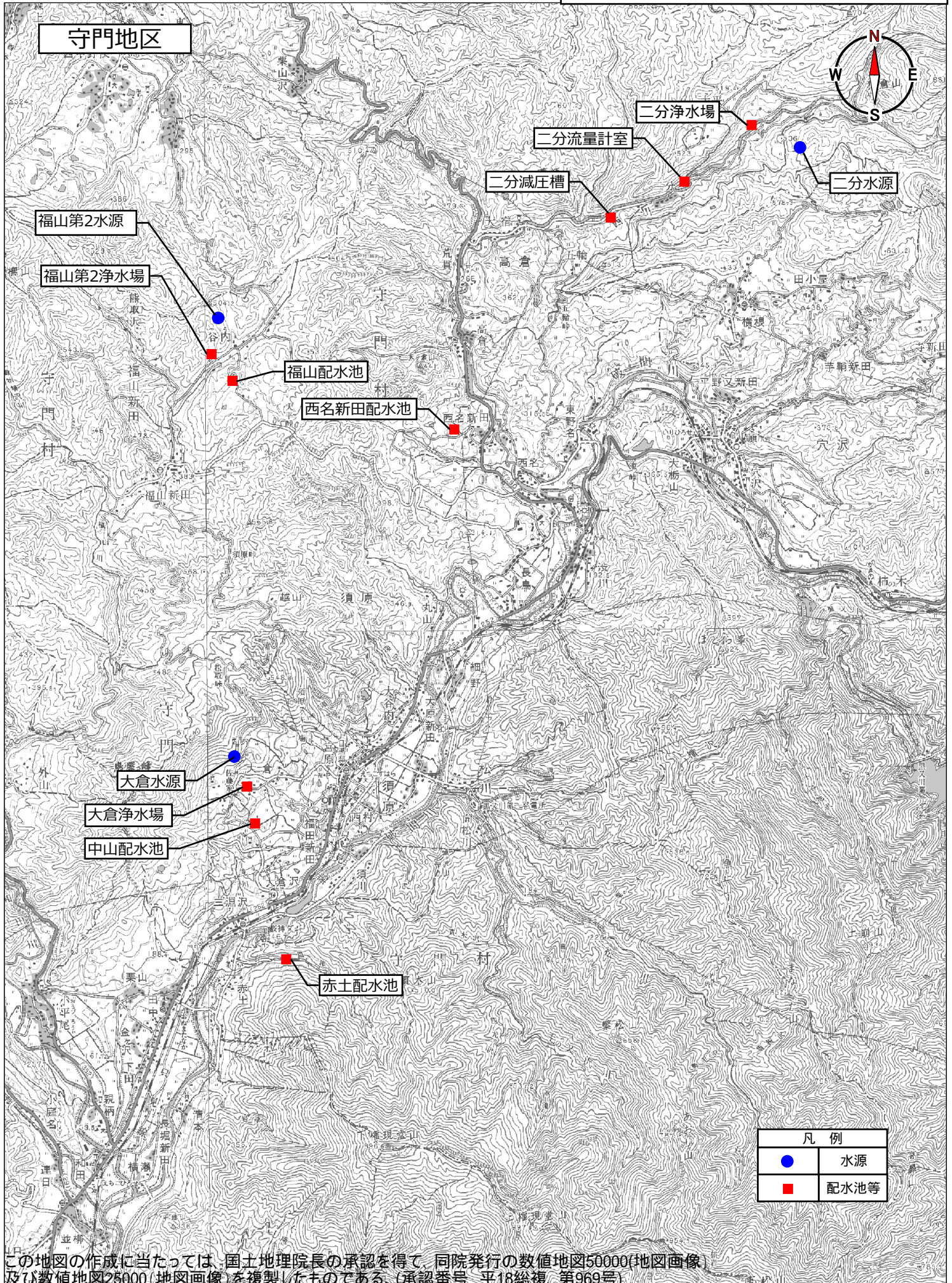
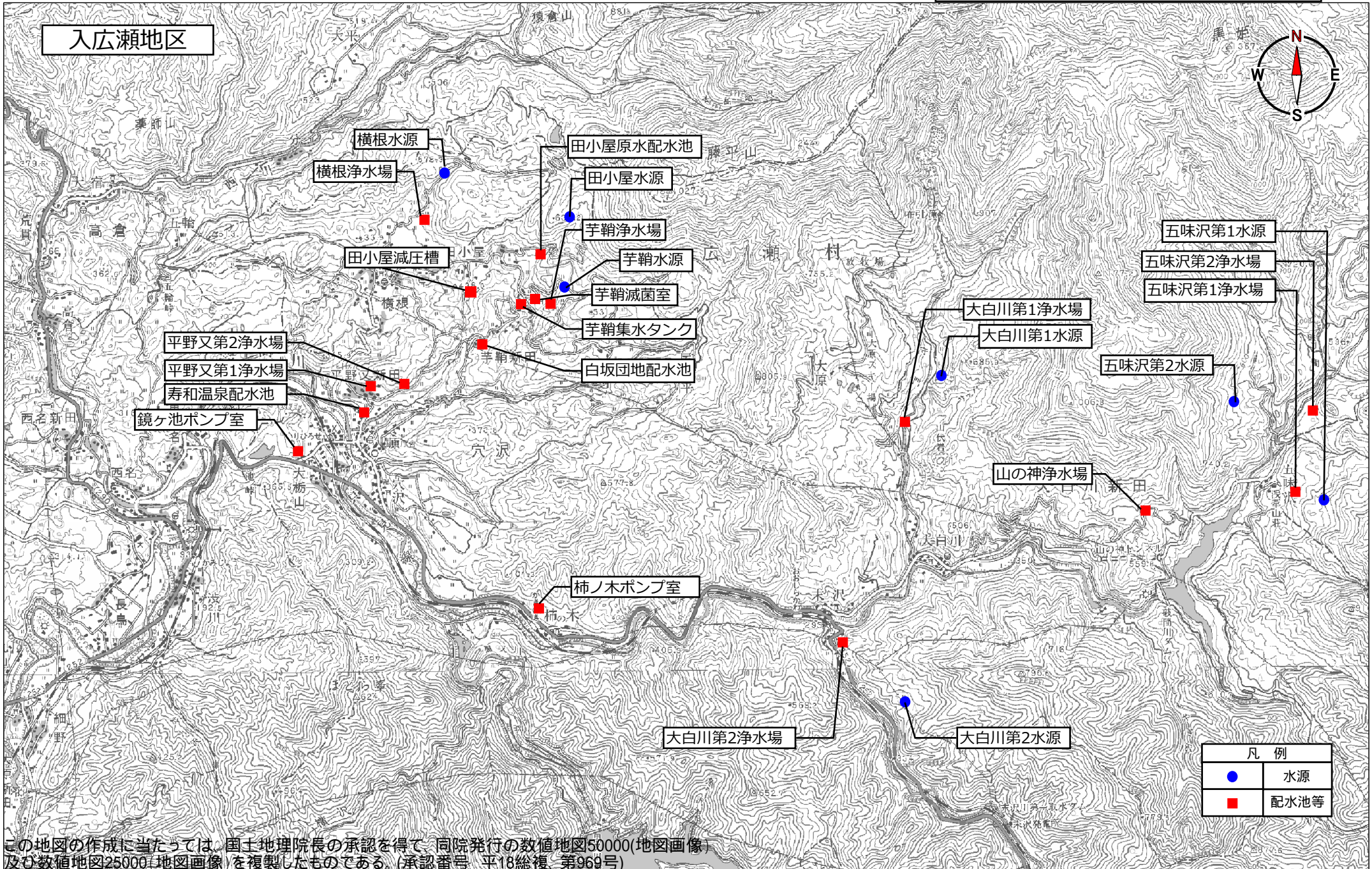


この地図の作成に当たっては、国土地理院長の承認を得て、同院発行の数値地図50000(地図画像)及び数値地図25000(地図画像)を複製したものである。(承認番号 平18総複 第969号)





この地図の作成に当たっては、国土地理院長の承認を得て、同院発行の数値地図50000(地図画像)及び数値地図25000(地図画像)を複製したものである。(承認番号 平18総複 第969号)



凡例	
●	水源
■	配水池等