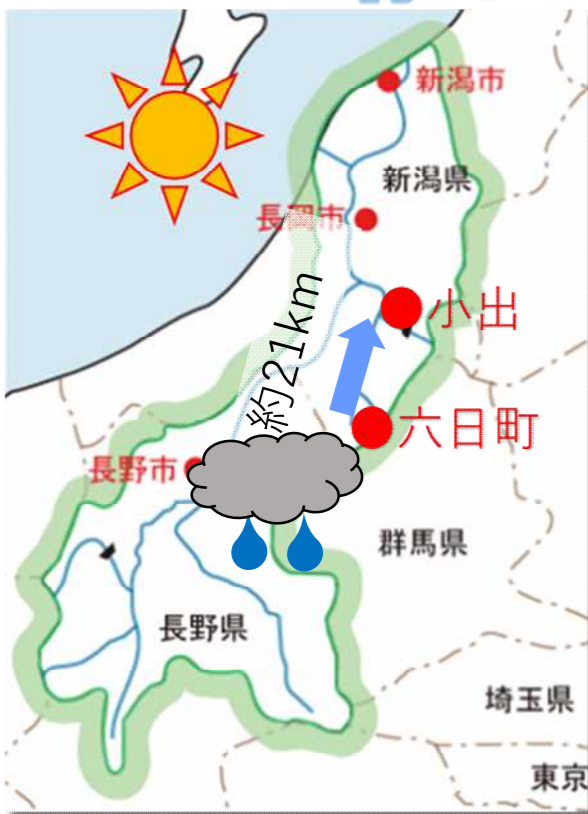


# 晴れていても危険！



## 魚野川の特徴

六日町で降った大雨は数時間かけて小出や堀之内にやってきます。(小出:約1~2時間、堀之内:約1.5~2.5時間)

市内魚野川の水位を見るにはこちら




(小出水位観測所)



(堀之内水位観測所)

## 川を見に行かない！



洪水が到達するまでの時間差は、大変貴重なものです。この時間を「備える」「避難する」ため有効に使いましょう！

水位が高い状態が続くと水圧により漏水が発生し、最悪の場合、堤防が決壊する事があります！

台風が過ぎて晴れていると安心してしまいますが、水位が高いうちはとても危険な状態です！

魚沼市では様々な手段を活用して緊急情報等を配信しています。メール・アプリともにぜひ登録してください。

魚沼市防災情報ホームページ

<https://www.city.uonuma.lg.jp/>



災害・防災情報メール



Yahoo!防災速報



### 家族や親戚などの連絡先をメモしておこう

なまえ	電話番号		備考 (アレルギー・持病・障害など)
	自宅/携帯	勤務先/学校	

# 絶対に逃げ遅れない！

# マイ・タイムライン を作ってみよう！

逃げ遅れゼロプロジェクト  
逃げるプロになろう



**魚沼市** Uonuma City 人と四季がかがやく雪のくに

【作成】  
魚沼市 総務政策部 防災安全課  
TEL: 025-792-9214  
FAX: 025-792-9500  
【防災行政無線自動応答サービス】  
7-ダイヤル: 0120-031-030  
(つながらない時は 025-793-2100)

100 国土交通省 北陸地方整備局  
大河津分水 通水100周年 1922-2022  
信濃川河川事務所



# マイ・タイムラインを作ってみよう

「マイ・タイムライン」とは水害に備えて、前もって自分のとるべき行動を整理し時間軸にまとめたオリジナルの避難行動計画です。家族構成や生活環境に応じて「いつ」「何を準備して」「どのタイミングで」「どこに逃げるか」が明確となり、いざという時にあわてずに行動することができます。

- 【注意点】  
 洪水は自然現象ですので、マイ・タイムラインで想定したとおりに進行するとは限りません。台風の進み方、雨の降り方、気象警報の発表や避難情報の発令などは毎回、異なりますので、次の注意点をふまえて行動してください。
1. あくまでも行動の目安として認識する。
  2. 河川情報、気象警報、避難情報などをこまめに収集・確認する。
  3. 収集・確認した情報をもとに、マイ・タイムラインを参考にして、臨機応変に防災行動の実行を判断する。

## 洪水ハザードマップで浸水深や避難所を確認しよう！

あなたの家は浸水区域に入っていますか？

はい 浸水深は  m です  いいえ

あなたの避難所はどこですか？ 複数記載しましょう！

わたしの避難所は  です。

避難所は指定避難所だけではありません。どの施設への避難が家族にとって必要かを考えましょう。  
 例：親戚・知人の家、近くの浸水しない建物など

家族や近所で避難に時間がかかる人はいますか？

- お年寄り  乳幼児  
 障害者  妊婦  
 病気の人

スマートフォンはこちら



パソコンから  ハザードマップポータル  検索

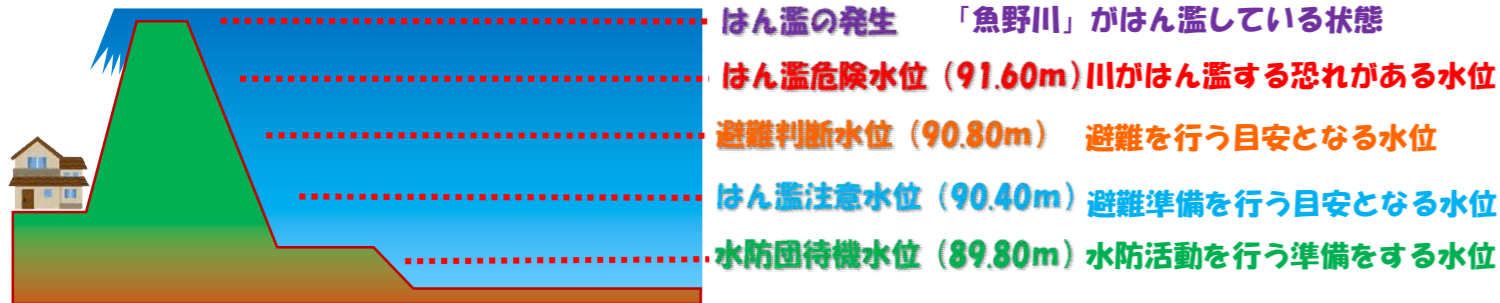
<https://disaportal.gsi.go.jp/>

## 非常持出品を準備しよう！

<b>非常食・水</b> <input type="checkbox"/> 飲料水 <input type="checkbox"/> 保存食・レトルト食 <input type="checkbox"/> 缶詰	<b>衣類等</b> <input type="checkbox"/> 下着、靴下 <input type="checkbox"/> マスク <input type="checkbox"/> 眼鏡、コンタクトレンズ <input type="checkbox"/> 雨具 <input type="checkbox"/> 生理用品、おむつ	<b>乳児・妊婦用品</b> <input type="checkbox"/> 母子健康手帳 <input type="checkbox"/> ミルク <input type="checkbox"/> おむつ <input type="checkbox"/> 離乳食
<b>防災用品</b> <input type="checkbox"/> 懐中電灯 <input type="checkbox"/> 携帯ラジオ、電池 <input type="checkbox"/> 携帯電話、充電器 <input type="checkbox"/> モバイルバッテリー <input type="checkbox"/> ポリ袋 <input type="checkbox"/> 軍手	<b>救急医療品</b> <input type="checkbox"/> 常備薬 <input type="checkbox"/> 持病薬 <input type="checkbox"/> 簡易救急セット <input type="checkbox"/> ウェットティッシュ	<b>高齢者用品</b> <input type="checkbox"/> 高齢者手帳 <input type="checkbox"/> 障害者手帳 <input type="checkbox"/> 補助具（杖など）
<b>貴重品</b> <input type="checkbox"/> 現金 <input type="checkbox"/> 通帳、印鑑 <input type="checkbox"/> 保険証、免許証	<b>日用品</b> <input type="checkbox"/> 洗面具、タオル <input type="checkbox"/> ライター、ろうそく <input type="checkbox"/> ティッシュ	<b>その他</b> <input type="checkbox"/> マスク <input type="checkbox"/> 消毒液 <input type="checkbox"/> 体温計



## 川の水位について（基準水位は小出観測所）



雨が強くなる前に準備



- 大雨・洪水注意報
- はん濫注意水位に到達
- 大雨・洪水警報

- ### 避難する前の準備を考えましょう！
- 避難場所、避難経路の再確認
  - 家族の予定を確認、はぐれた時の連絡手段を確認
  - 非常用持出袋の再確認
  - 病院に薬をもらいにいく
  - 携帯電話、モバイルバッテリーの充電
  - 大切なものを2階に上げる
  - 家の周りがある風に飛ばされそうな物の片付け

ペットや介護等が必要な家族がいる場合はあらかじめ浸水しない施設や親戚などに預ける等検討しましょう

避難行動を開始


- 避難判断水位に到達
- レベル3 高齢者等避難

- ### 避難時の注意点などを考えましょう！
- テレビやインターネットで避難情報を確認
  - 動きやすい服に着替える（靴は運動靴など）
  - 近所の高齢者の方などに声かけする
  - 戸締まり、ガスの元栓を閉める、ブレーカーを切る

避難に時間がかかる人は避難を開始してください  
 その他の人は避難準備をしてください

長靴は中に水が入って脱げてしまいます  
 運動靴など脱げにくい靴で逃げましょう

川の水位などの情報は  
 こちらから



- はん濫危険水位に到達
- レベル4 全員避難
- 川がはん濫する寸前で全員避難を開始してください

### いつ避難するか考えましょう！

わたしが避難するタイミングは？

いつ

どこへ  へ逃げます！

身の安全を確保

- 大雨特別警報
- レベル5 災害発生情報
- はん濫が発生
- 逃げ遅れてしまったら、近くの高い建物や家の2階など高い場所で命を守りましょう

きりとりせん

### マイ・タイムライン携帯カード

わたしの家の浸水深は  mです。

わたしが避難するきっかけは

いつ

どこへ  へ逃げます！