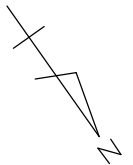
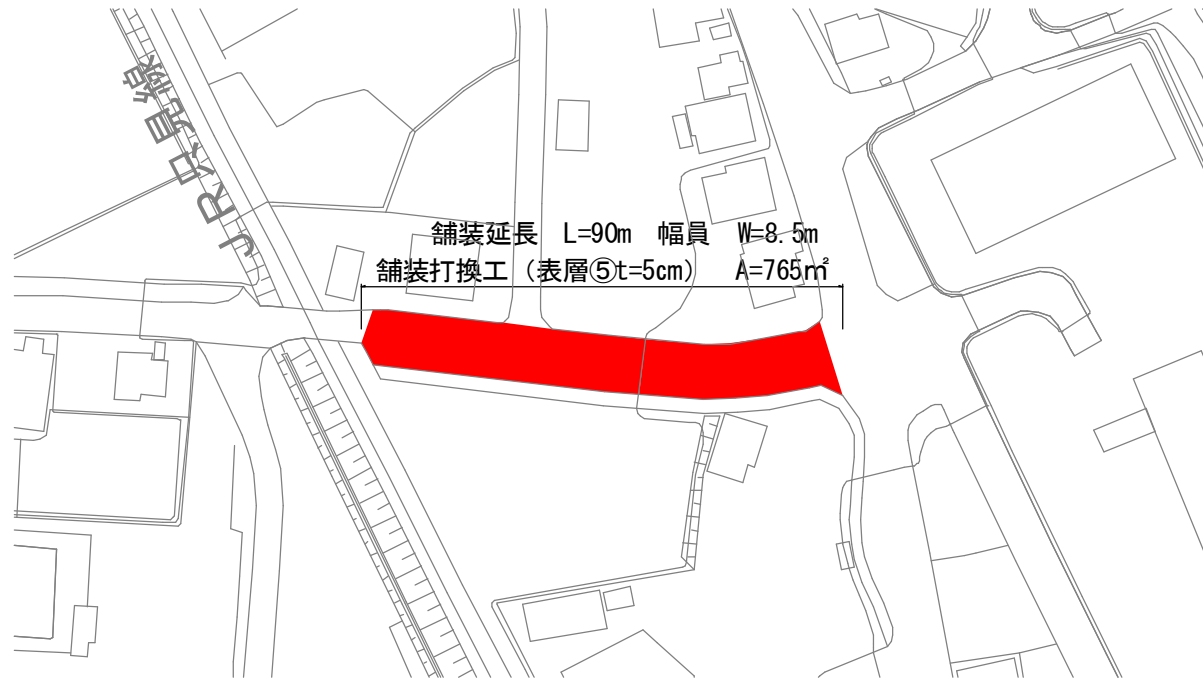


6道維第15号 市道守門15号線 舗装補修工事

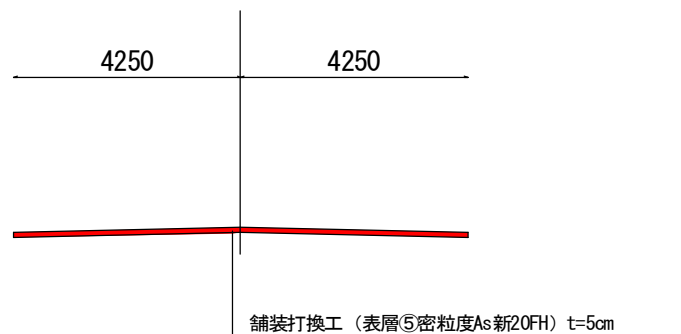
計画平面図 S=1:1000



凡例



標準断面図 S=1:50



令和6年度		工事番号 6道維第15号			
市 道	魚沼市	郡	町	須原	地内
市道守門15号線舗装補修 工事					
計画平面図、標準断面図					
縮尺	S=図示	図 面 全		1/1	
測量		年 月 日	主任 技術者		
設計		年 月 日	主任 技術者		
魚沼市役所 産業経済部 建設課					