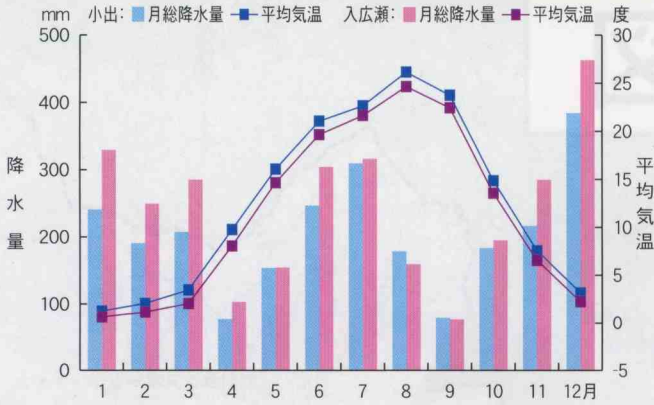


平成19年月別降水量 平均気温

気象庁(観測地点:小出、入広瀬)



年別降雪量 最深積雪深

気象庁(観測地点:小出、入広瀬)



人口・世帯数の推移

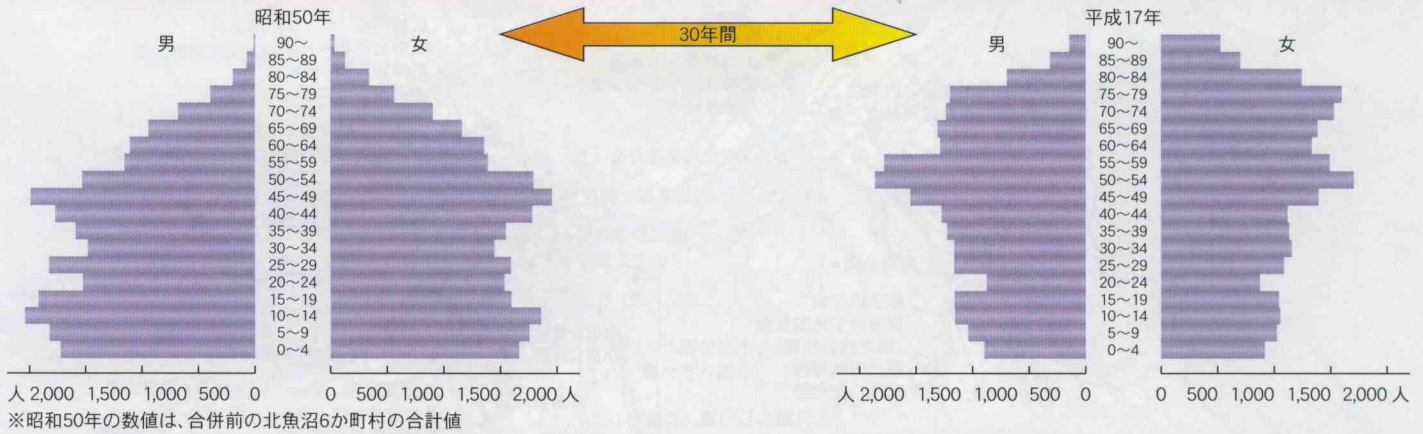
※世帯数は昭和25年より



※平成12年以前の数値は、合併前の北魚沼6か町村の合計値

人口ピラミッド

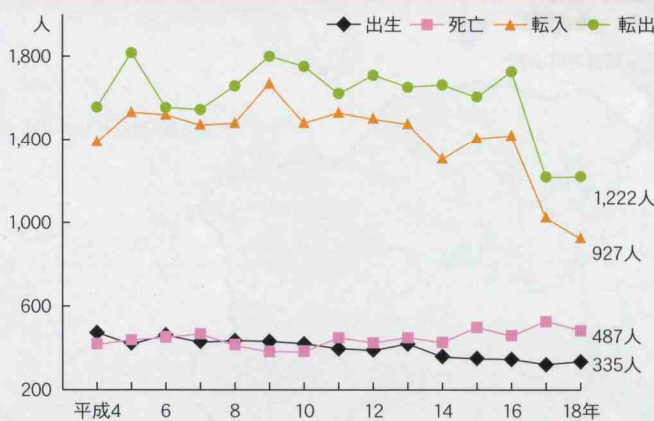
国勢調査



※昭和50年の数値は、合併前の北魚沼6か町村の合計値

人口動態

新潟県人口移動調査



※平成16年以前の数値は、合併前の北魚沼6か町村の合計値

出生順位別出生数

福祉保健年報

