



人と四季がかがやく 雪のくに 魚沼市市勢要覧



平成18年3月発行

魚沼市企画課

〒946-8601 新潟県魚沼市小出島130-1 TEL 025-792-9204 FAX 025-792-9500 mail:kikaku@city.uonuma.niigata.jp
URL:http://www.city.uonuma.niigata.jp



市勢データ

魚沼市は、平成16年11月1日に、堀之内町、小出町、湯之谷村、広神村、守門村、入広瀬村が合併して誕生しました。

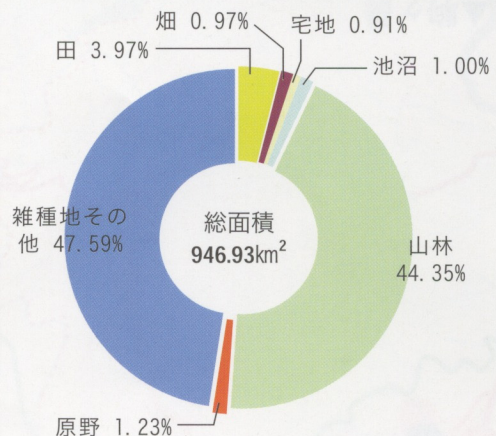
新潟県の南東に位置し、東は福島県、南は群馬県に接している。総面積は946.93km²と新潟県全体の7.5%を占めています。

市の中心部には、鮎・ウグイ（ハヤ）・カジカなど数多くの魚が生息する魚野川、その支流の破間川、佐梨川、羽根川などの清流が貫流しています。

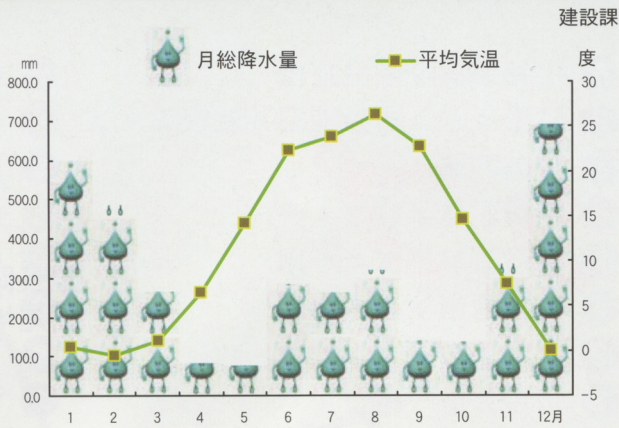
また、魚沼産コシヒカリに代表されるように、日本有数の良質米の生産地として全国にその名を知られ、さらにはユリの産地として全国屈指の生産出荷額を誇っています。

土地の利用状況

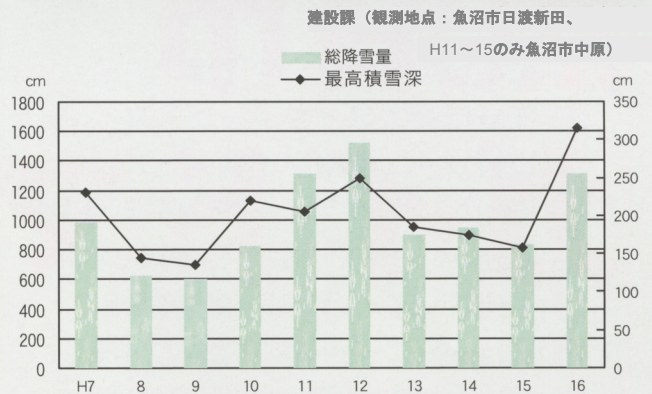
平成16年度固定資産の価格等の概要調査



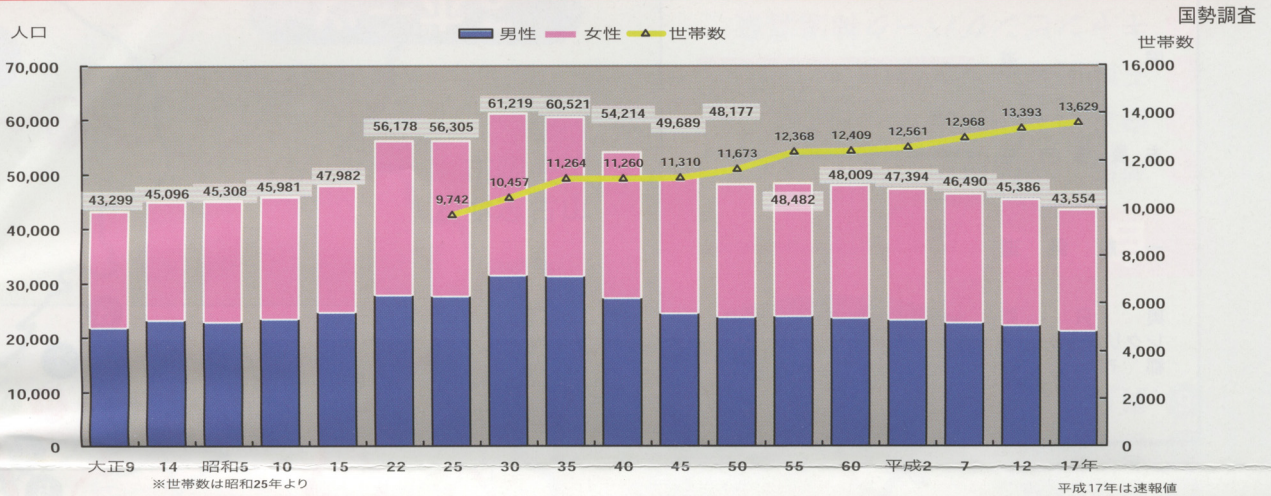
平成17年月別降水量 平均気温



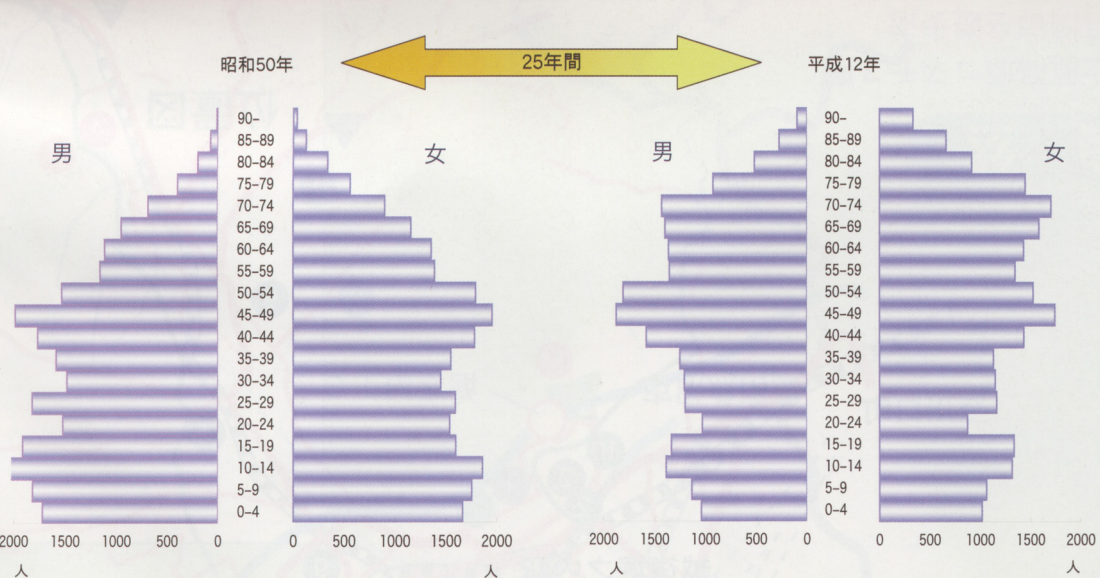
年別総降雪量 最高積雪深



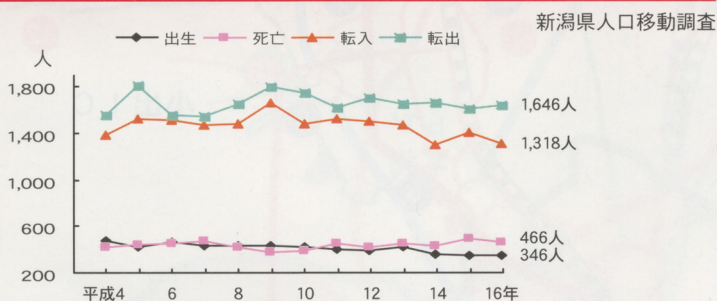
人口・世帯数の推移



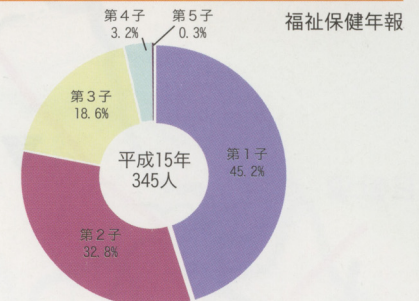
人口ピラミッド



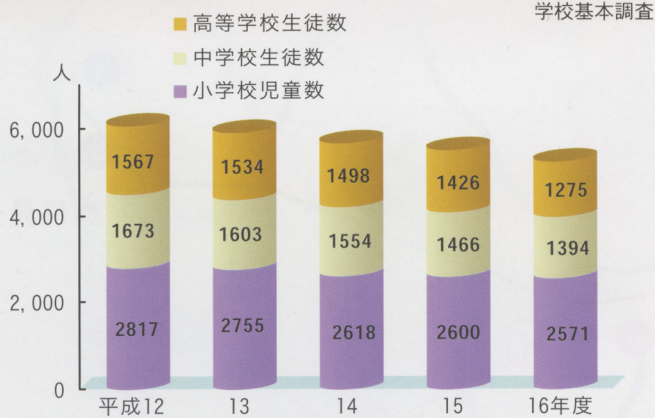
人口動態



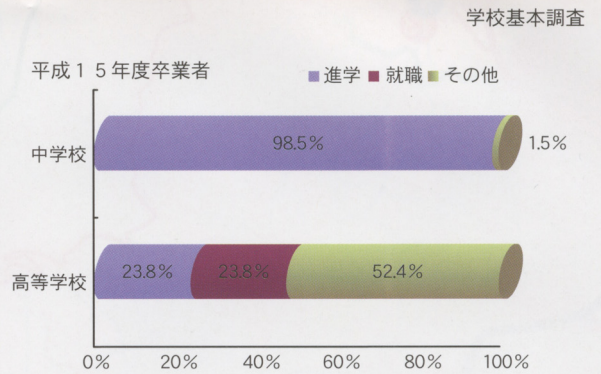
出生順位別出生数



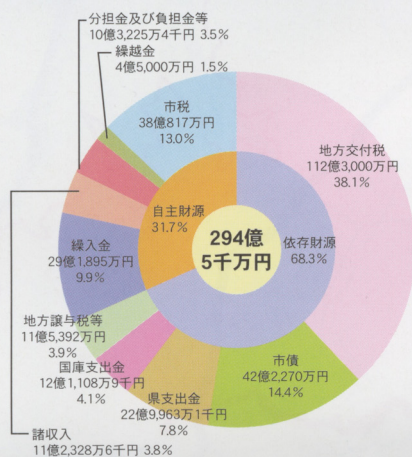
児童・生徒数の推移



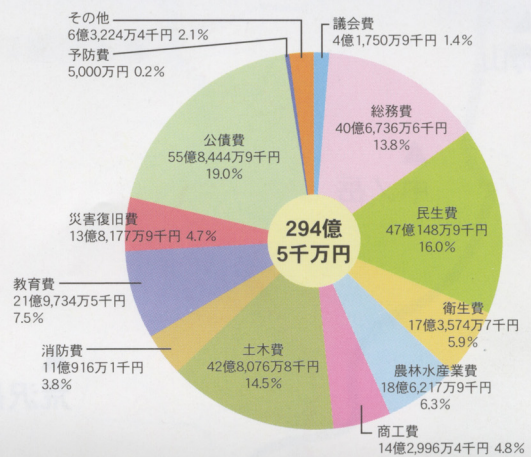
中学校・高等学校卒業後の状況



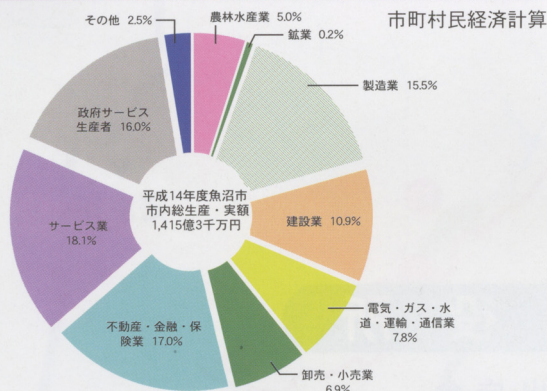
平成17年度 一般会計歳入予算



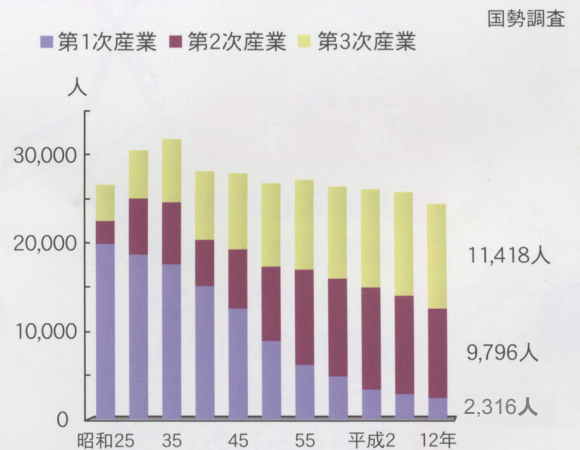
平成17年度 一般会計歳出予算



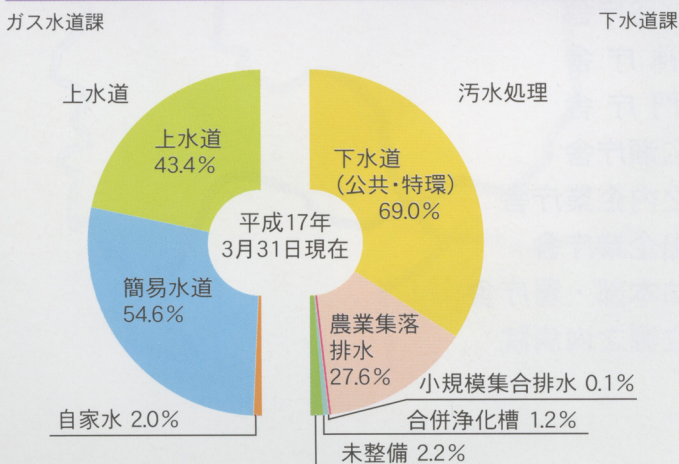
産業別総生産



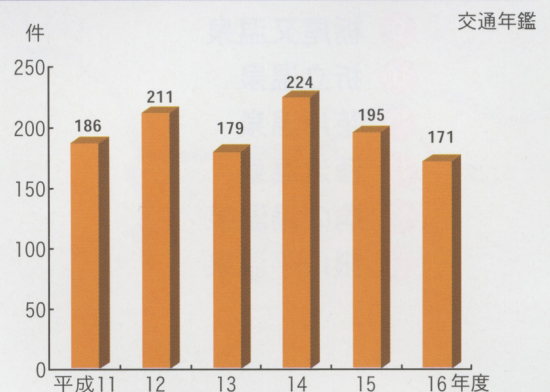
就業人口



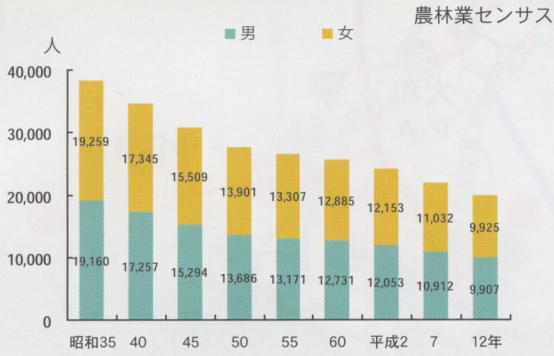
上・下水道普及率



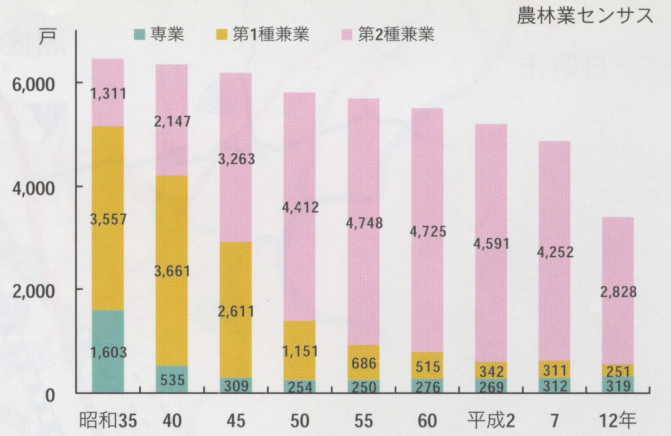
交通事故発生件数の推移



農家人口の推移



農家数の推移



農業経営耕地面積割合

2000年世界農林業センサス



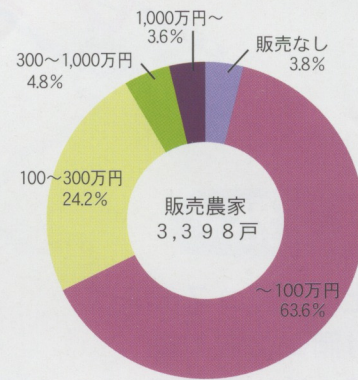
農業産出額

平成16年農林水産統計



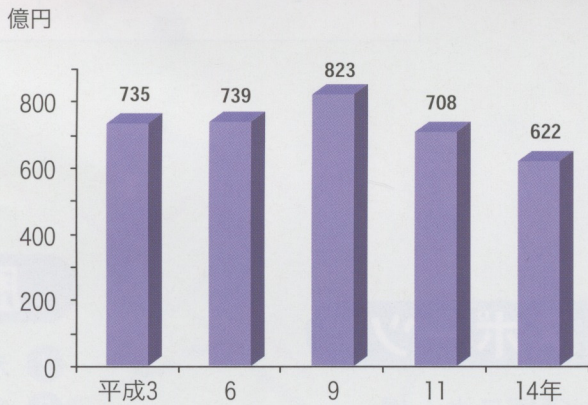
農産物販売金額規模別農家数

2000年世界農林業センサス



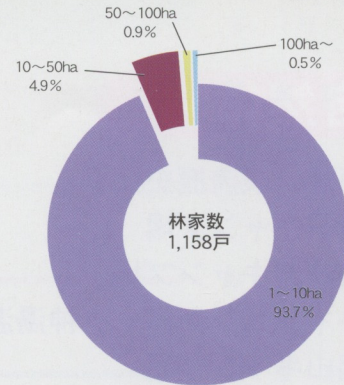
商品販売額の推移

商業統計調査



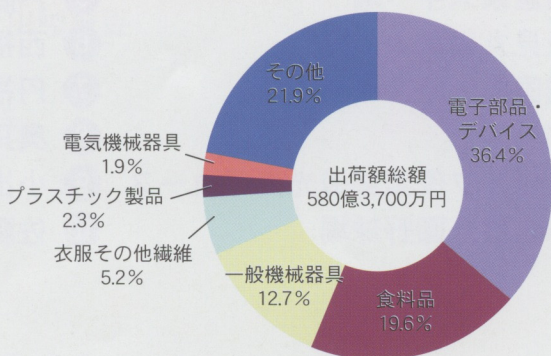
保有山林規模別林家数

2000年世界農林業センサス



工業出荷額等の内訳

平成15年工業統計調査



市内事業所の内訳

平成13年事業所・企業統計調査

