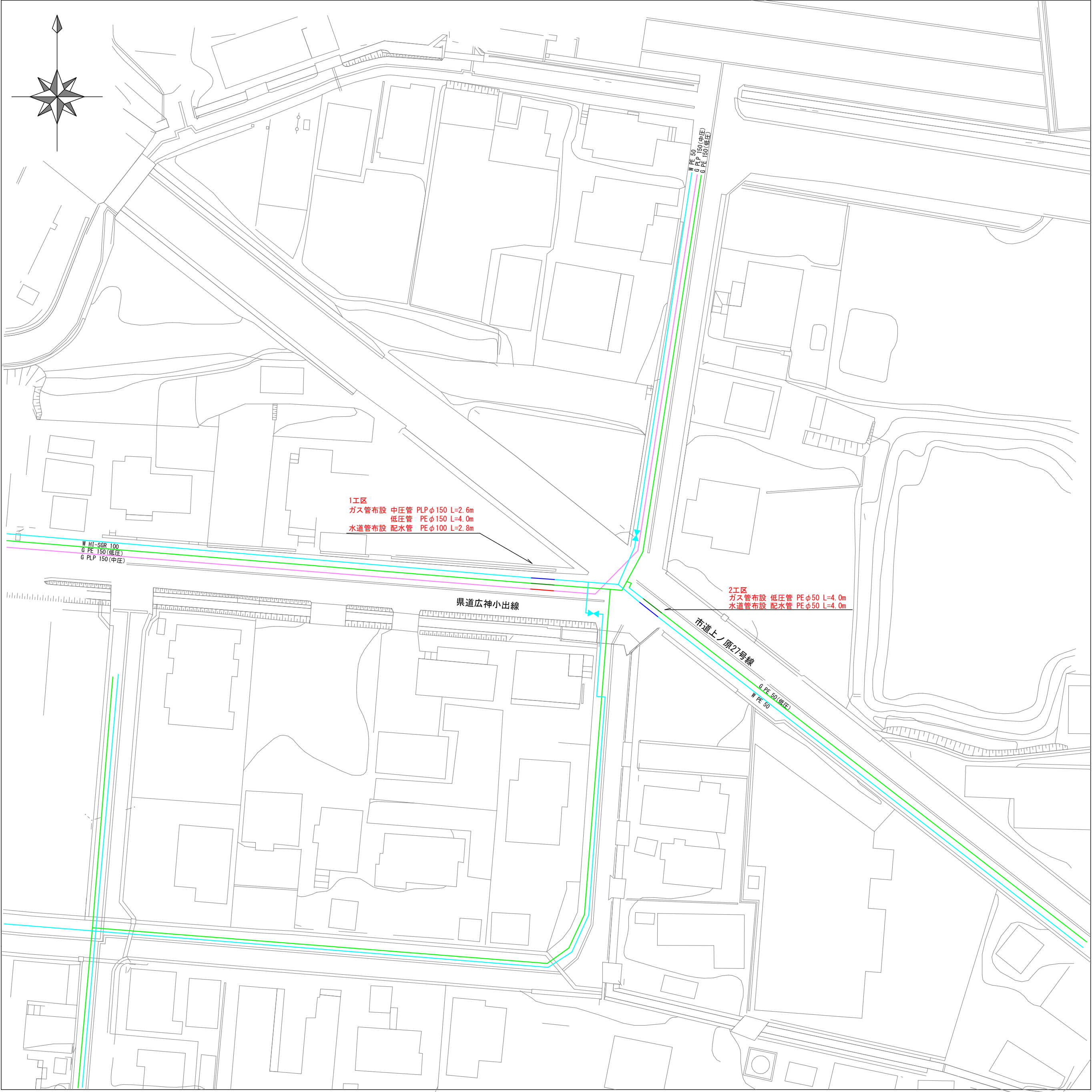
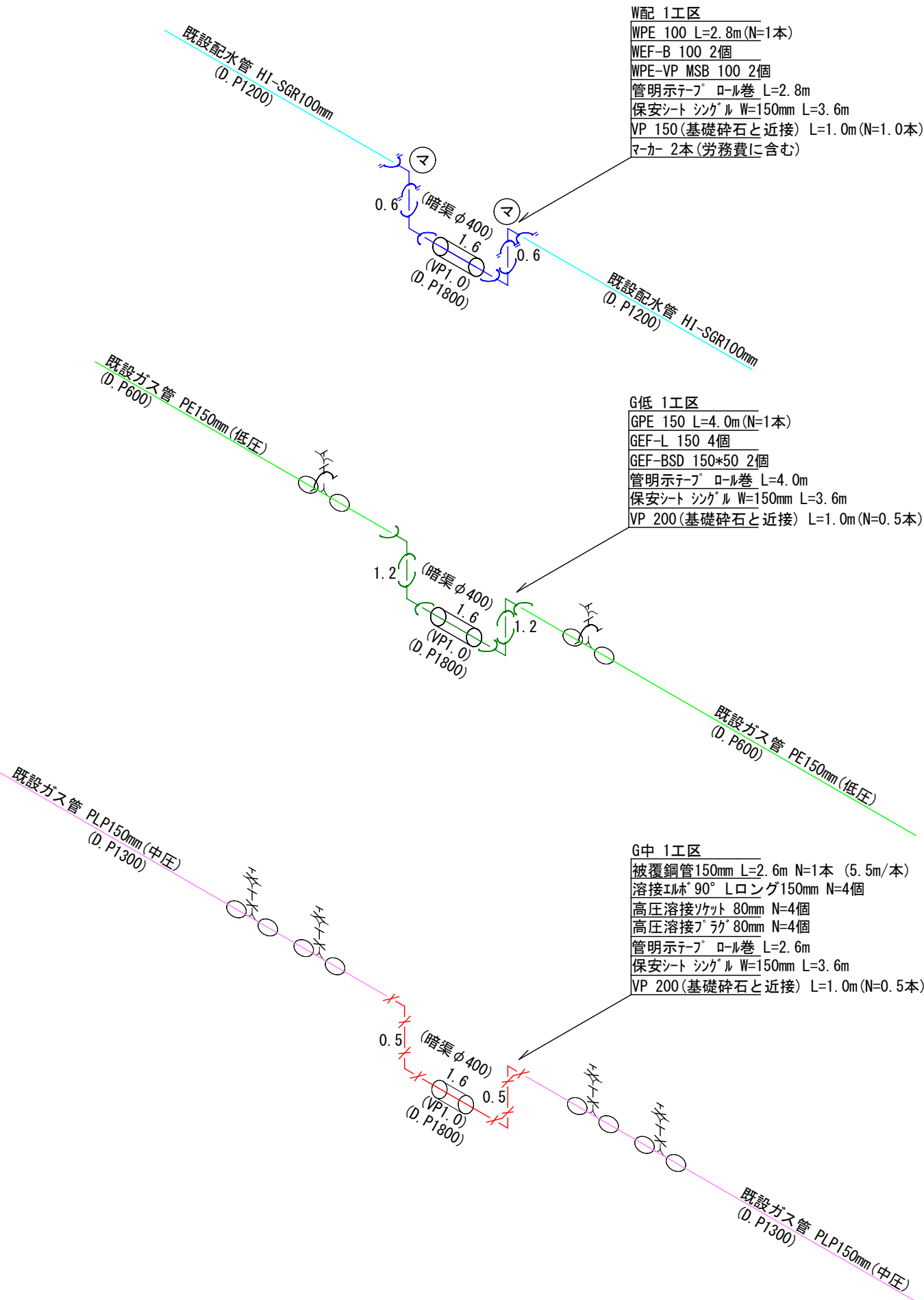


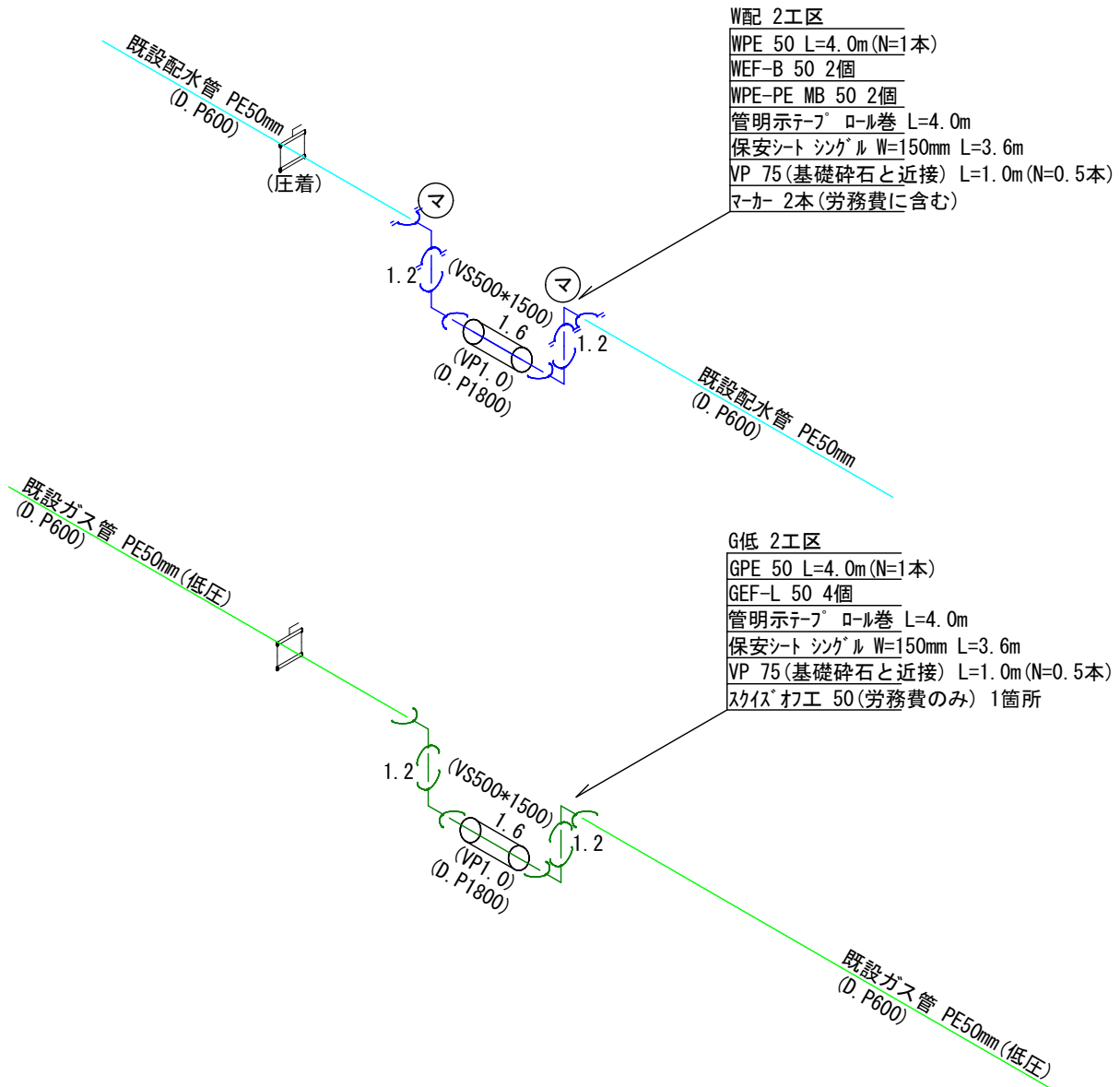
平面図 S=1:500



配管図 (ガス・水道) S=Free  
1区

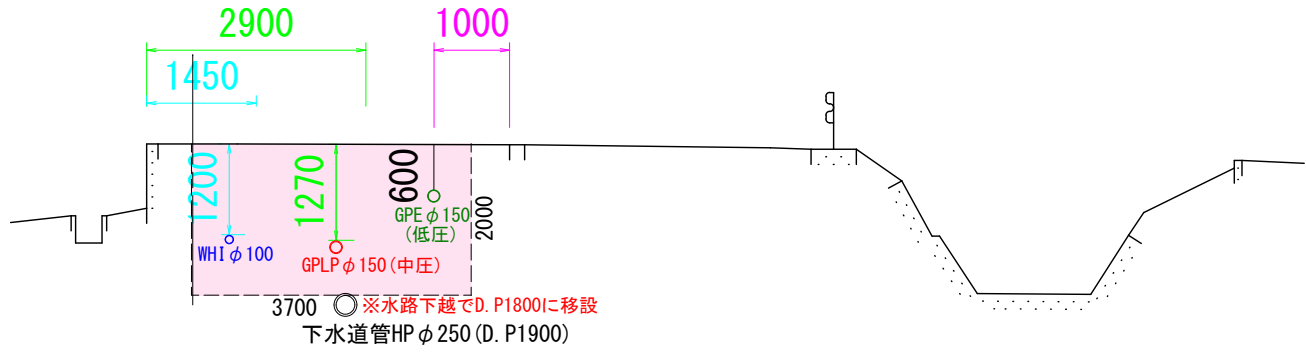


2区

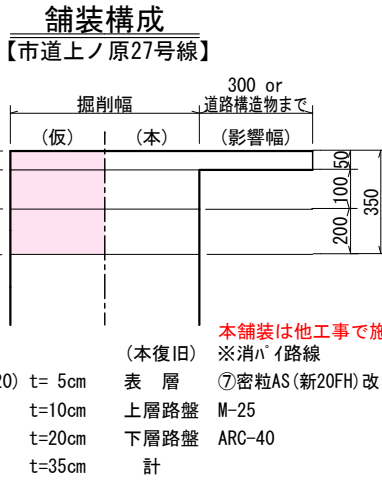
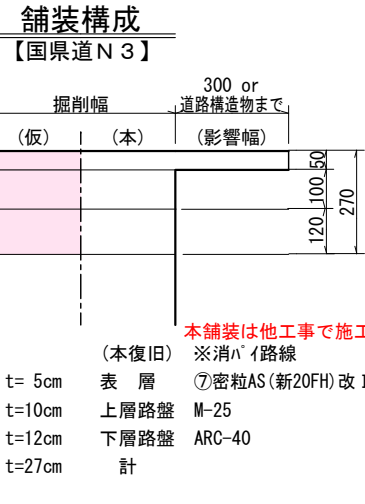
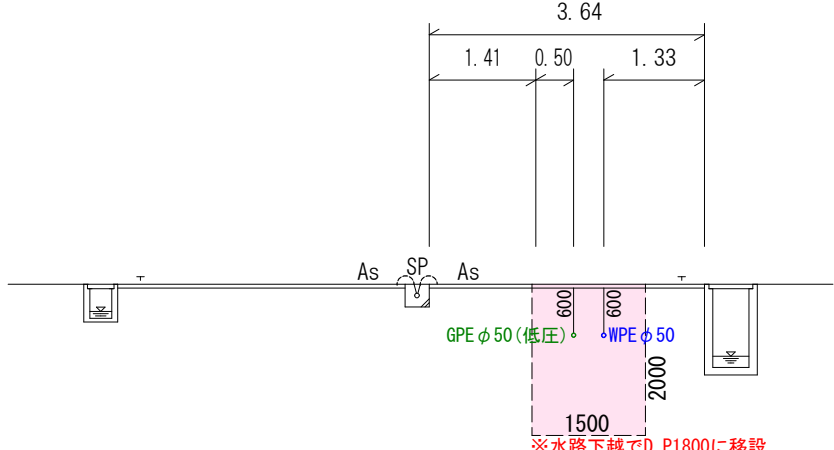


標準横断面図 S=1:100 ※掘削標準断面図は移設のみのため省略

1区(京道広神小出線)



2区(市道上ノ原27号線)



【実施設計図】

令和 6年度 工事番号 工単 R6-22			
魚沼市		小出島	地内
県道広神小出線他(小出島) ガス水道管移設工事			
平面図、配管図、標準横断面図			
縮尺	図示		
測量	R6年 7月 日	図番	
設計	R6年 7月 日	1 / 1	
魚沼市 ガス 水道 局			