

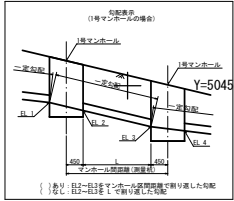
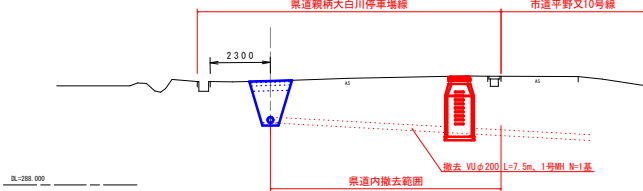
下工種R6-10 穴沢・横根地区統合下水道管渠撤去工事

下水道管渠布設 VUφ200 L=251.0m (その1工事)
下水道管渠布設 VUφ200 L=250.0m (その1工事)

下水道管渠布設 VUφ200 L=29.1m (その5工事)

既設下水管撤去 VUφ200 L=7.5m、既設1号マンホール撤去 N=1基

NO.0横断面



凡 例			
●	1号マンホール		
○	小口径マンホール(塩ビ製)		
○	3号マンホール(中継ポンプ)		
●	圧送管曲点		

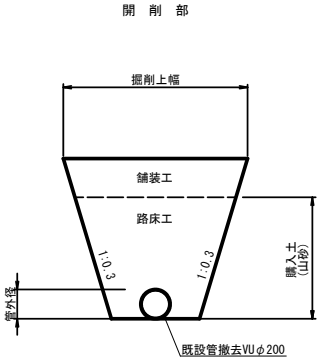
計 画 者			
監 理 者			
審 査 者			
監 理 員			
在 名			
事業 名		地 区 名	年 度
農業集落排水事業		穴沢、横根地区	6
図面 名称	平 面 図、横 断 図 縮 尺 1 : 500		図面 番号
			1
製図 全体 編集 監理 監査 監事 2 出資			

土工図・舗装復旧標準断面図・傍面図

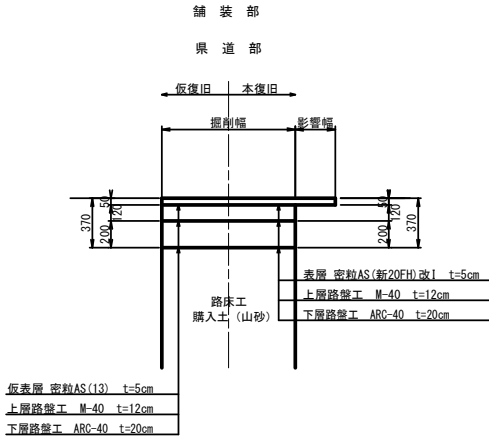
S=図示

下工維R6-10 穴沢・横根地区統合下水道管渠撤去工事

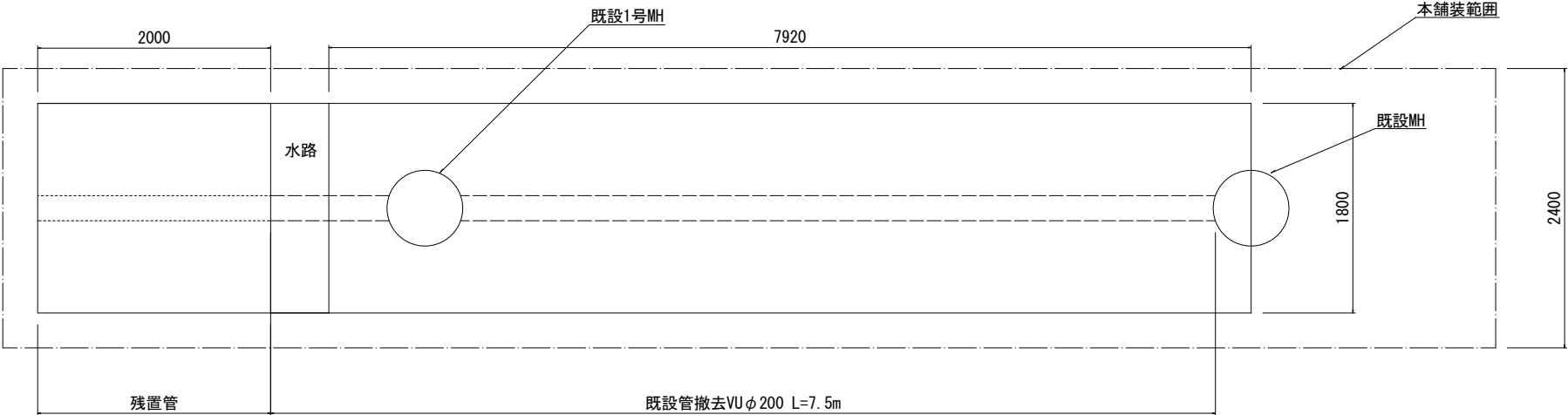
標準断面図 1:20



舗装復旧標準断面図 1:20



傍面図 1:20



測 量 者			設 計 者	
審 査 者	所 長	課 長	係 長	係 員
事 業 名		地 区 名		年 度
農業集排水事業		穴沢・横根地区		6
図 面 名 称	土工図・管布設図 舗装復旧標準断面図		図 面 番 号	2
	S=1:20			
計画 全計 年費 諸費 要策1 要策2 出来型				