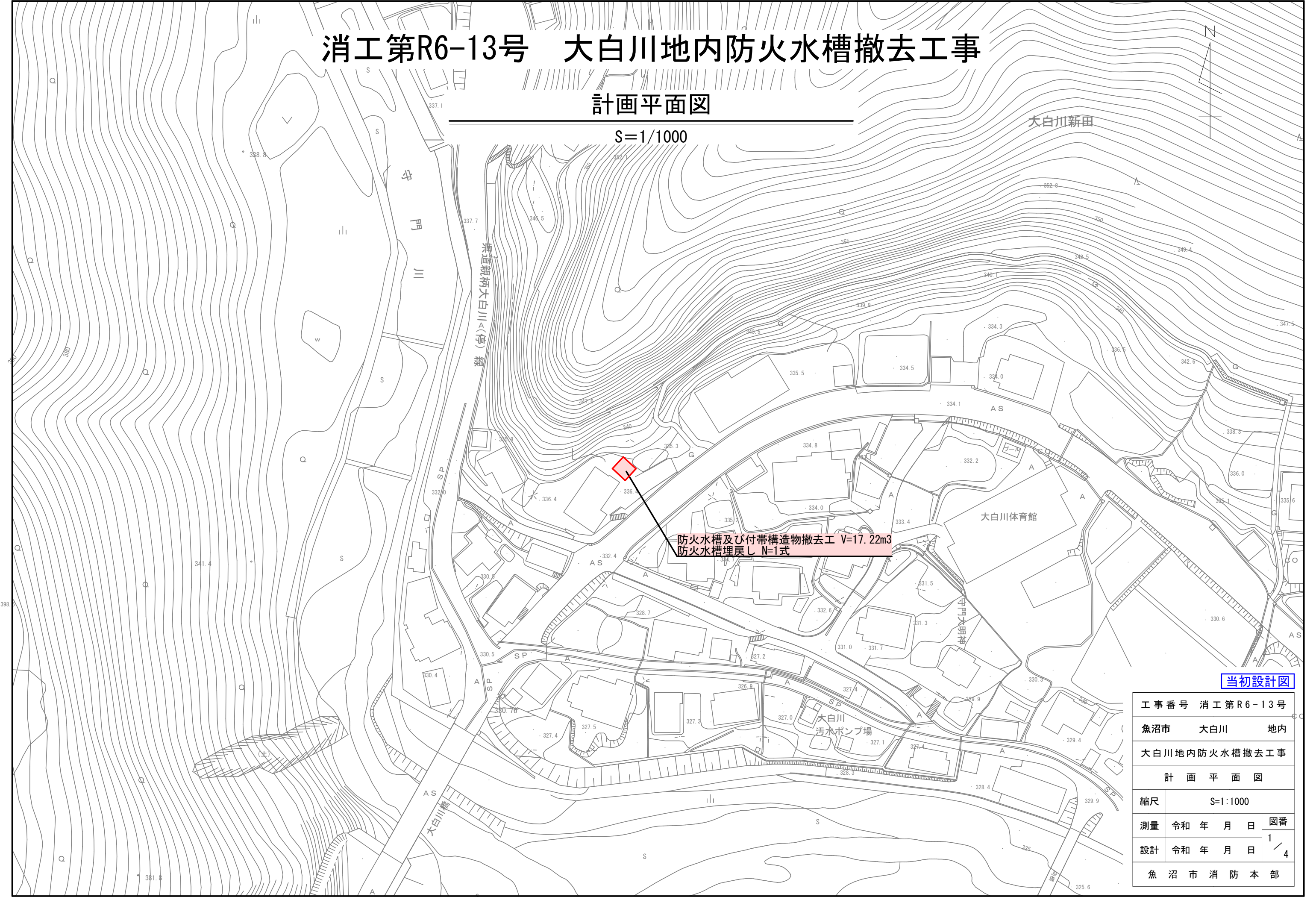


消工第R6-13号 大白川地内防火水槽撤去工事
計画平面図

S=1/1000

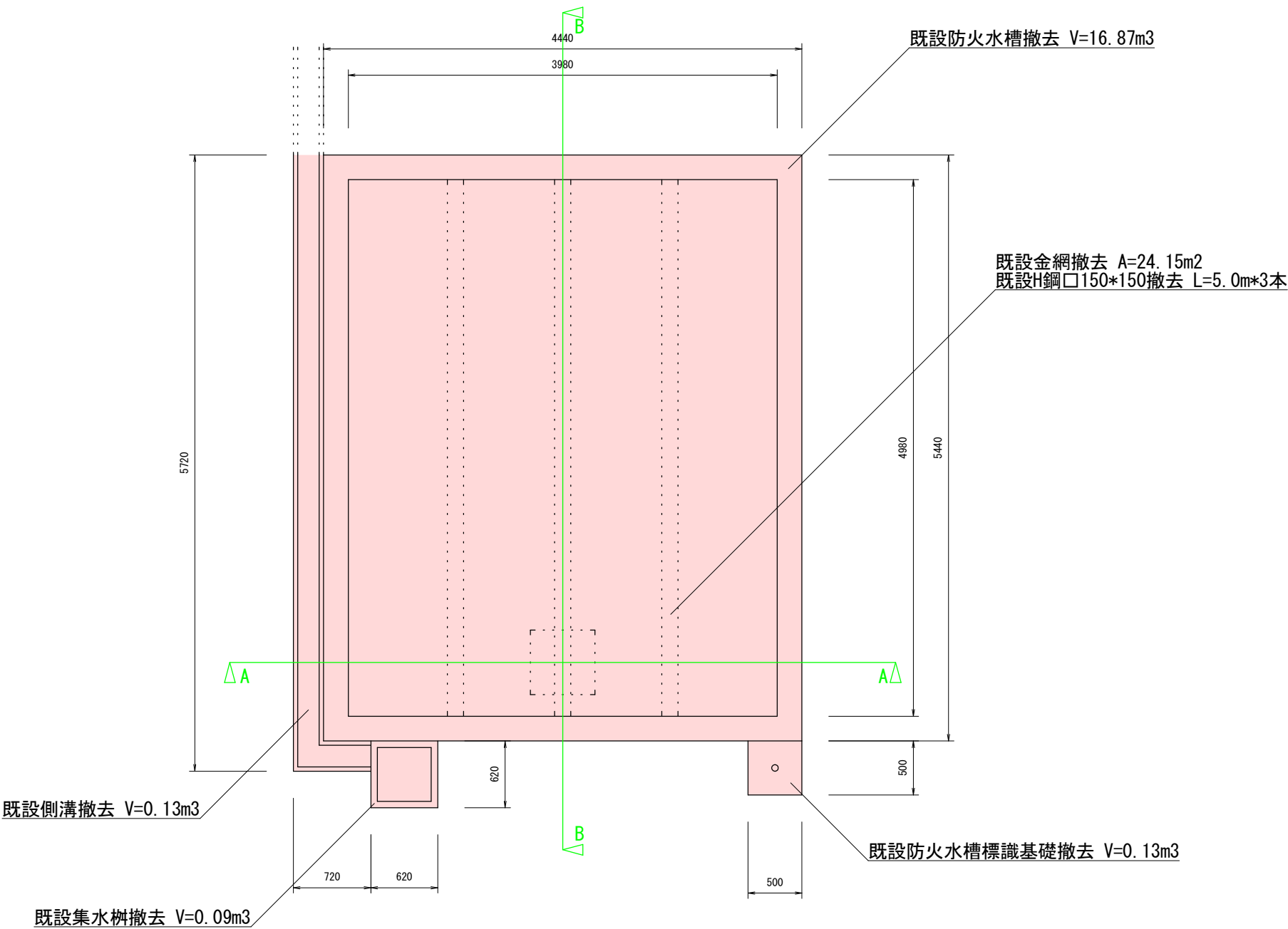


当初設計図

工事番号 消工第R6-13号		
魚沼市	大白川	地内
大白川地内防火水槽撤去工事		
計 画 平 面 図		
縮尺	S=1:1000	
測量	令和 年 月 日	図番
設計	令和 年 月 日	1 / 4
魚 沼 市 消 防 本 部		

撤去工平面図

S=1/50



当初設計図

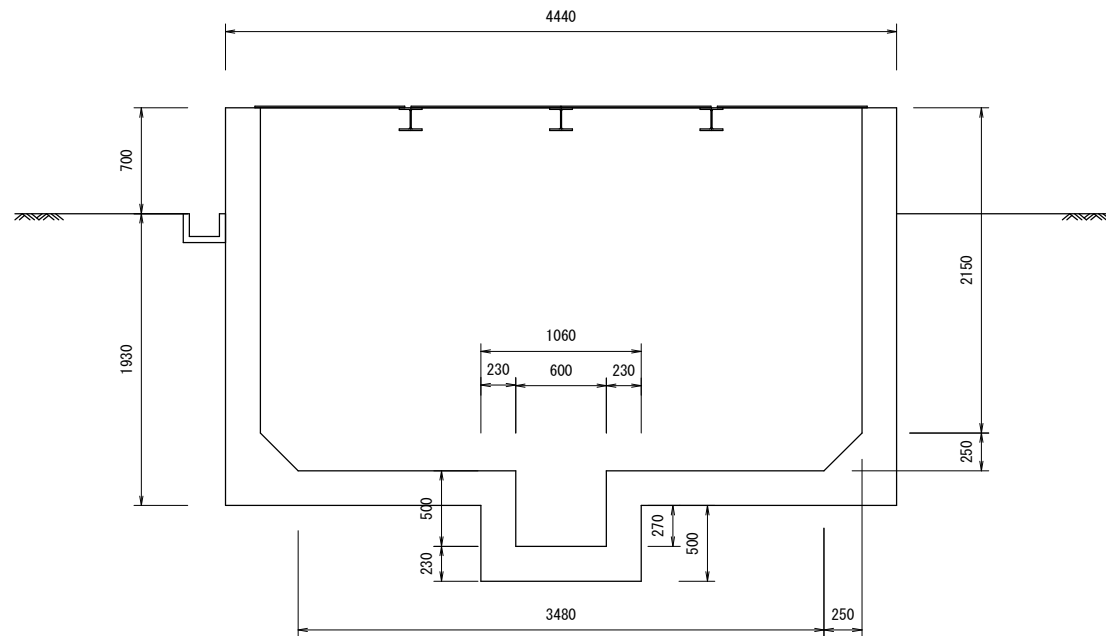
工事番号 消工第R6-13号			
魚沼市		大白川	地内
大白川地内防火水槽撤去工事			
撤去工平面図			
縮尺	S=1:50		
測量	令和	年 月 日	図番
設計	令和	年 月 日	2 / 4
魚沼市消防本部			

防火水槽等構造図

S=1/50

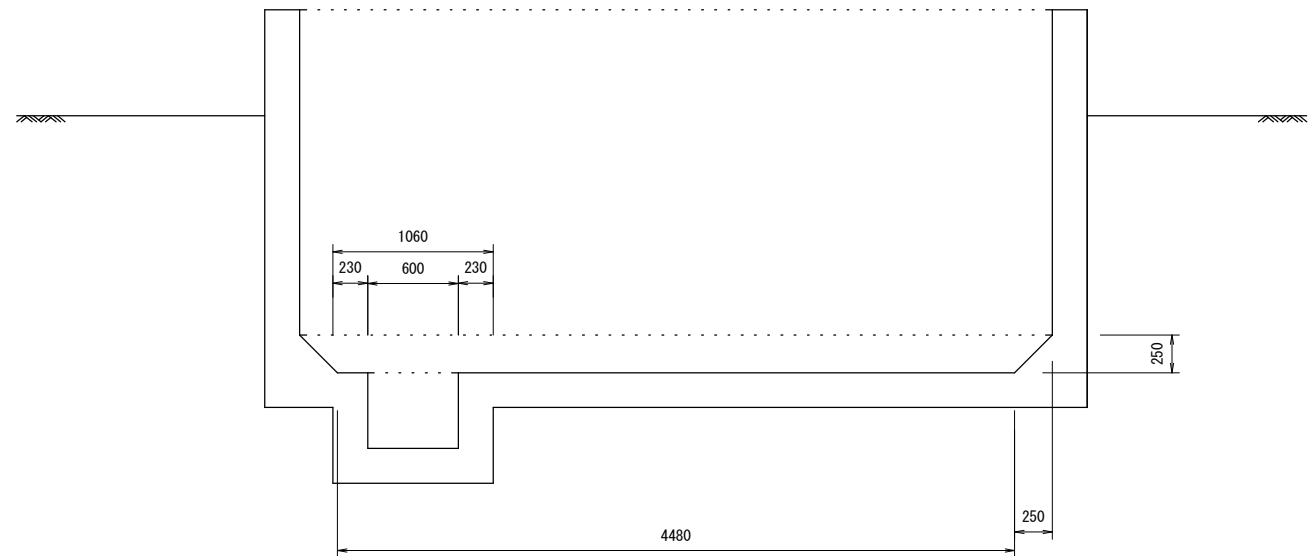
A-A断面図

S=1:50



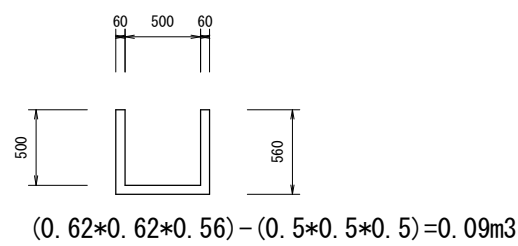
B-B断面図

S=1:50



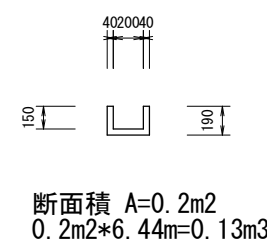
既設集水樹

S=1:50



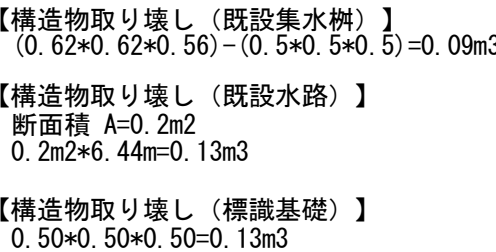
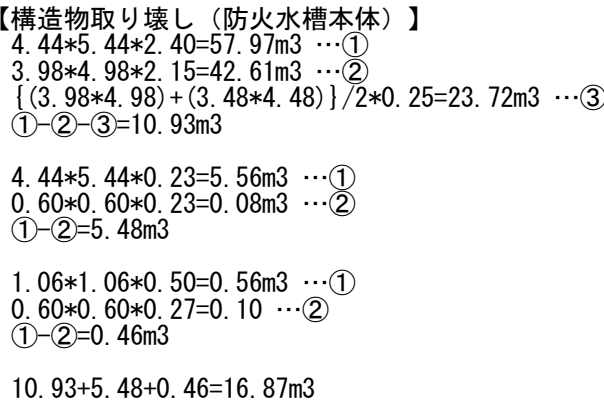
既設側溝

S=1:50

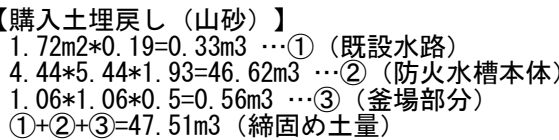


当初設計図

工事番号 消工第R6-13号		
魚沼市	大白川	地内
大白川地内防火水槽撤去工事		
防火水槽等構造図		
縮尺	S=1:50	
測量	令和 年 月 日	図番
設計	令和 年 月 日	3 / 4
魚沼市消防本部		

$$S = 1/50$$


総計：17.22m³



※流入管と流出管はキャップ[°]で止水すること

<div style="border: 2px solid blue; padding: 2px; display: inline-block;">当初設計図</div>			
工 事 番 号 消 工 第 R 6 - 1 3 号			
魚沼市		大白川 地内	
大白川地内防火水槽撤去工事			
撤 去 復 旧 断 面 図			
縮尺	S=1:50		
測量	令和 年 月 日	図番 4 / 4	
設計	令和 年 月 日		
魚 沼 市 消 防 本 部			