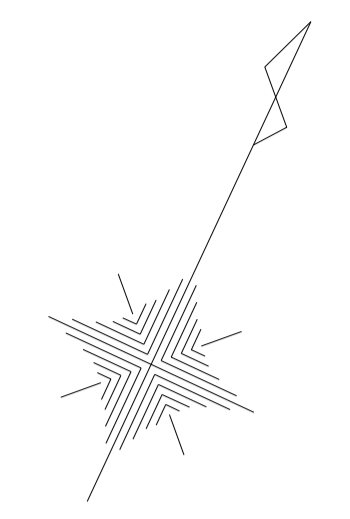
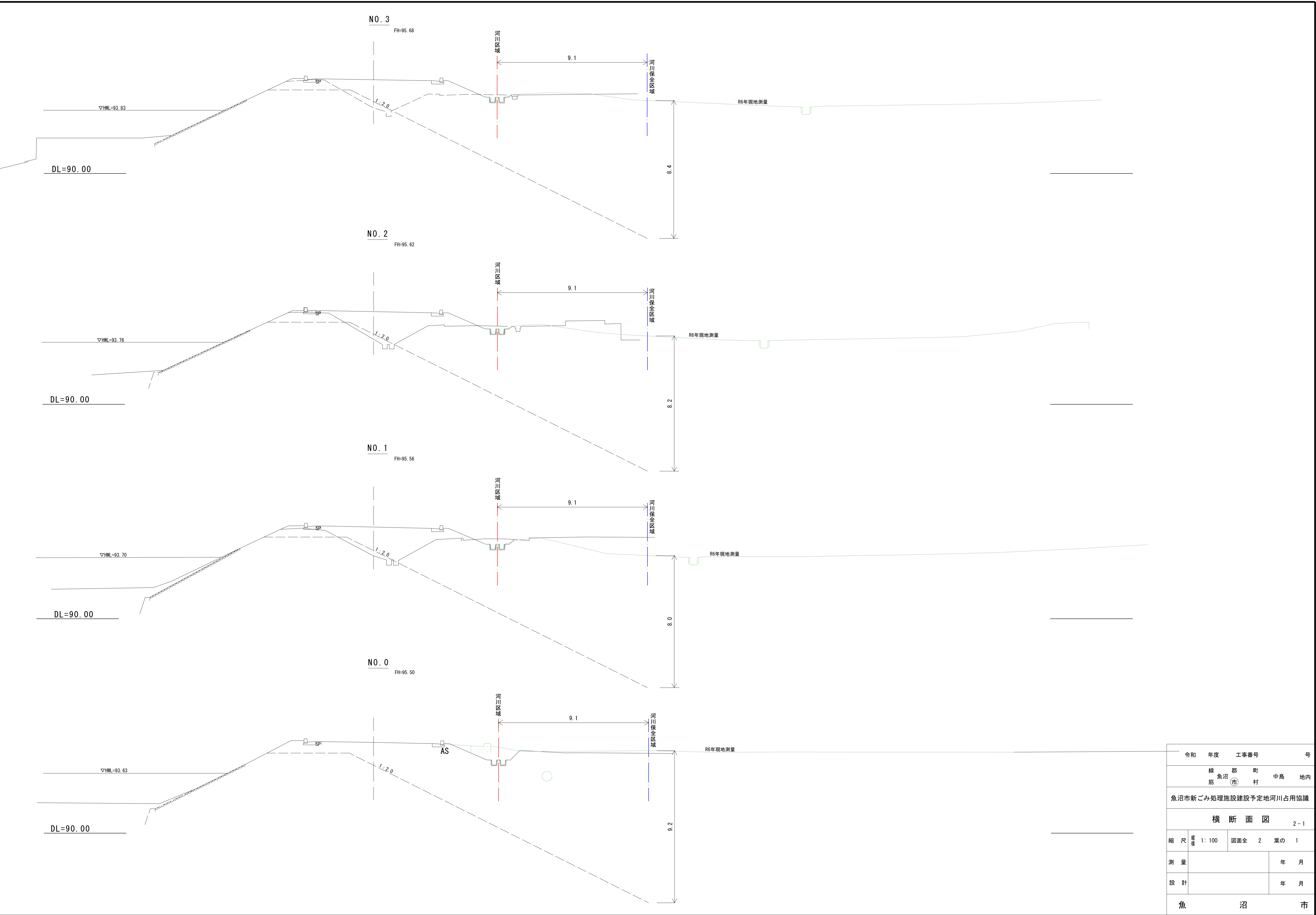


魚沼市新ごみ処理施設建設予定地河川占用協議 平面図 S=1:500

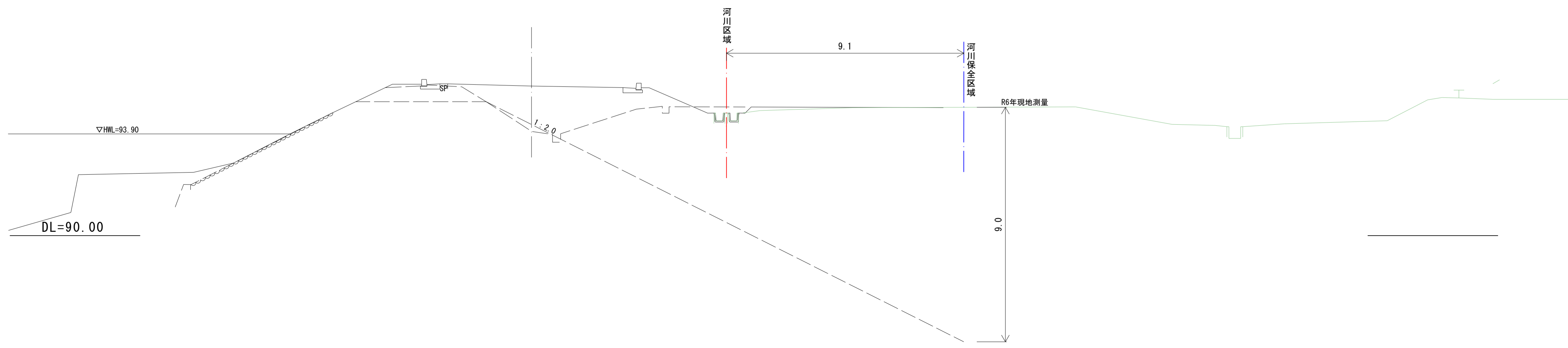
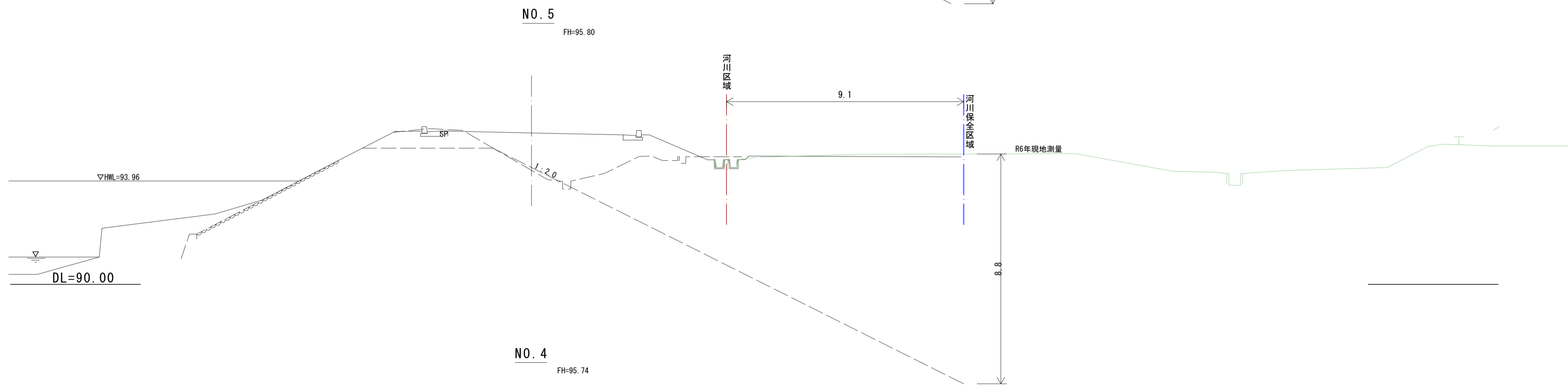
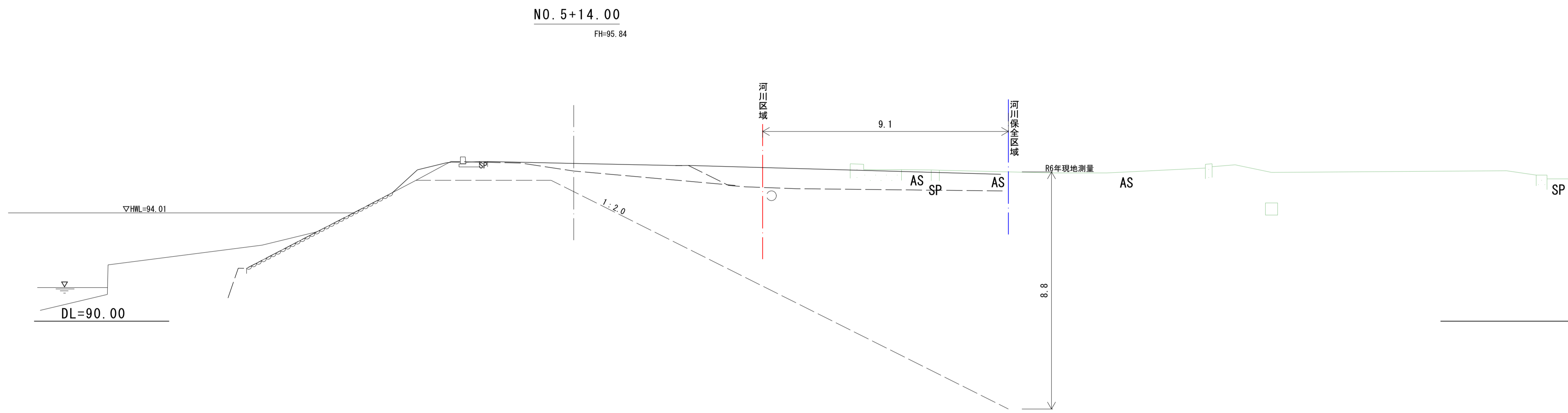
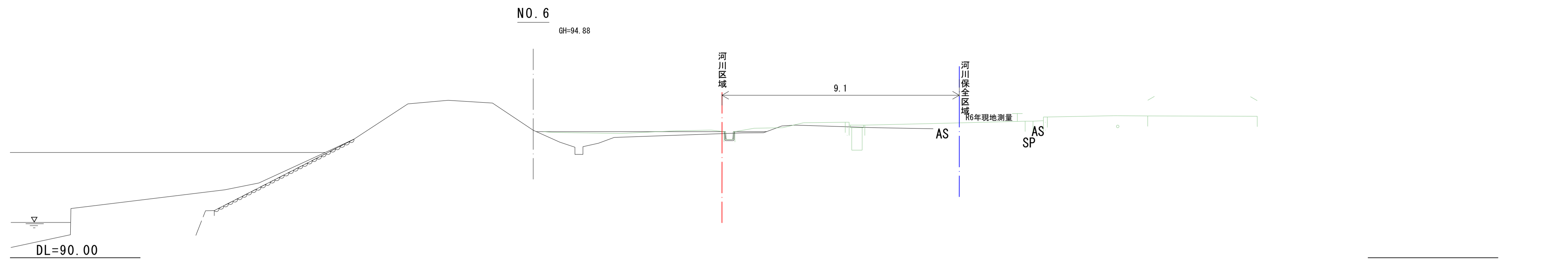
魚沼市中島地内



令和 6 年度		工事番号	号
線	魚沼	郡	町
筋	魚沼	市	中島
地内			
魚沼市新ごみ処理施設建設予定地河川占用協議			
平 面 図			
縮 尺	縦 横	1: 500	図面全 1 葉の 1
測 量			年 月
設 計			年 月
魚 沼 市			



令和	年度	工事番号	号
緑	魚沼	町	中島
筋	市	村	地内
魚沼市新ごみ処理施設建設予定地河川占用協議			
横断面図			2-1
縮尺	縦横	1:100	図面全 2 葉の 1
測量			年 月
設計			年 月
魚 沼 市			



令和	年度	工事番号	号
緑	魚沼	郡	町
筋	市	村	中島
地内			
魚沼市新ごみ処理施設建設予定地河川占用協議			
横断面図			2-2
縮尺	1:100	図面全	2
測量		業の	2
設計		年	月
		年	月
魚沼市			