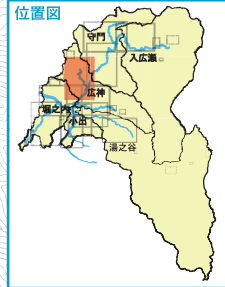
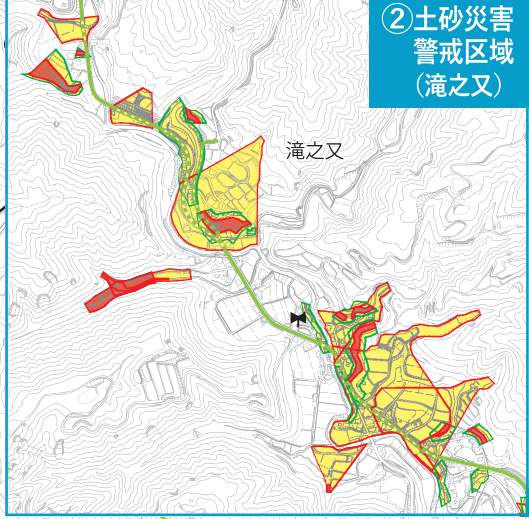


②



避難所一覧

番号	指定緊急避難場所-指定一般避難所一覧	所在地	洪水	土砂	地震
18	指定緊急避難場所-指定一般避難所	田中100-1	○	○	■
19	指定緊急避難場所-指定一般避難所	親柄107-1	△	○	○
20	指定緊急避難場所-指定一般避難所	山口20-1	▲	▲	○
21	指定緊急避難場所-指定一般避難所	田尻320-1	▲	○	○
22	指定緊急避難場所-指定一般避難所	今泉1523-1	▲	○	○

番号	指定福祉避難所一覧	所在地	洪水	土砂	地震
D	指定福祉避難所	今泉1523-1	▲	○	○

※「▲」は家屋倒壊等氾濫想定区域、土砂災害警戒区域等にかかっているため、災害の状況によっては利用が制限される場合があります。  
 ※「■」は旧耐震基準の建物で耐震補強されていない施設であるため、災害の状況によっては利用が制限される場合があります。  
 ※避難所等を開設する場合は、防災行政無線、緊急告知ラジオ、テレビ等を通じてお知らせします。

凡例

洪水

- 浸水深
  - 10m以上
  - 5m~10m
  - 3~5m
  - 0.5~3m
  - 0.5m未満
- 過去の浸水実績

土砂災害

- 土砂災害警戒区域
  - 急傾斜地の崩壊
  - 土石流
- 家屋倒壊等氾濫想定区域
  - 氾濫流
  - 河岸侵食
- 特別警戒区域

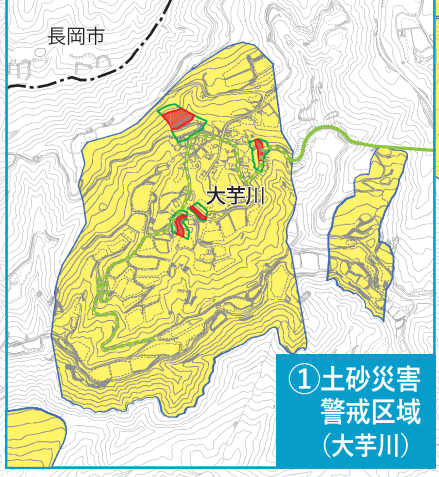
避難所

- 指定緊急避難場所-指定一般避難所 (00)
- 指定福祉避難所 (A)

地図記号

- 浸水・土砂災害警戒区域内の要配慮者施設
- 市役所、消防
- 防災行政無線
- 鉄道
- 高速道路
- 市境界
- 水位観測所・危機管理型水位計
- 河川ライブカメラ
- 防犯重点ため池
- 主な避難路
- ※点線は土砂警戒区域内を通る箇所
- 洪水氾濫対象河川を渡る橋梁

①



河川ライブカメラ一覧

スマートフォンで確認できます

魚野川

破間川

国土交通省 新潟県

この水位情報については、新潟県土木防災情報システム「防災情報」に掲載されています。河川ライブカメラ情報は、河川ライブカメラの設置状況により確認できます。