

# 魚沼市地域防災計画

## 【資料編】



魚 沼 市 防 災 会 議



## 目 次

第1章 防災体制に関する資料	1
1-1 魚沼市防災会議委員	1
1-2 魚沼市防災会議条例	2
1-3 魚沼市防災会議運営規程	4
1-4 魚沼市災害対策本部条例	6
1-5 魚沼市災害対策本部規則	7
1-6 魚沼市災害救助条例	10
第2章 防災・消防施設に関する資料	11
2-1 防災無線通信施設の概要	11
(1) 防災無線通信施設（移動系）無線設備配備一覧	11
(2) 防災無線通信施設（固定系）無線設備配備一覧	12
第3章 危険箇所・区域等に関する資料	13
3-1 土砂災害防止法指定区域	13
3-2 地すべり危険箇所	34
(1) 地すべり危険箇所（国土交通省所管）	34
(2) 地すべり防止区域（林野庁所管）	35
(3) 地すべり危険箇所（林野庁所管）	36
(4) 地すべり防止区域（農村振興局所管）	37
(5) 地すべり危険箇所（農村振興局所管）	37
3-3 急傾斜地災害関係危険箇所	38
(1) 急傾斜地崩壊危険箇所（国土交通省所管）	38
(2) 小規模急傾斜地崩壊危険箇所（魚沼市所管）	47
3-4 山地に起因する災害危険箇所	49
(1) 山地に起因する災害危険箇所（山腹崩壊危険地区）（林野庁所管）	49
(2) 山地に起因する災害危険箇所（崩壊土砂流出危険地区）（林野庁所管）	53
3-5 土石流危険溪流	61
3-6 雪崩発生危険箇所	72
(1) 雪崩危険箇所（国土交通省所管）	72
(2) 雪崩危険箇所（林野庁所管）	77
3-7 防災重点ため池	82
3-8 重要水防区域	83
(1) 重要水防箇所（国土交通省所管）	83
(2) 重要水防箇所（新潟県所管）	91
第4章 住民避難に関する資料	94
4-1 指定緊急避難場所・指定一般避難所一覧	94
4-2 要配慮者利用施設一覧	95

第5章 災害救助に関する資料	99
5-1 災害救助法による救助の程度・方法・期間等	99
5-2 臨時ヘリポート適地	104
5-3 廃棄物の集積場所一覧	106
5-4 緊急輸送道路一覧	107
(1) 緊急輸送道路ネットワーク計画	107
(2) 市指定緊急輸送道路	119
(3) 新潟県緊急輸送道路図	121
(4) 新潟県緊急輸送道路図（魚沼地域）	122
(5) 新潟県重要物流道路及び代替・補完路	123
第6章 災害時応援等関係協定	124
第7章 その他	128
7-1 既往の主な災害	128
7-2 気象警報・注意報発表基準	130
7-3 気象概況	132
(1) アメダス小出観測所	132
(2) アメダス守門観測所	133



## 第1章 防災体制に関する資料

### 1-1 魚沼市防災会議委員

区分	職名	備考
会長	魚沼市長	
第1号委員	北陸地方整備局信濃川河川事務所 堀之内出張所長	
	北陸地方整備局長岡国道事務所 小出維持出張所長	
	北陸地方整備局湯沢砂防事務所 破間川出張所長	
第2号委員	新潟県魚沼地域振興局長	
第3号委員	新潟県警察小出警察署長	
第4号委員	魚沼市議会議長	
第5号委員	魚沼市副市長	危機管理監
	魚沼市総務政策部長	
	魚沼市市民福祉部長	
	魚沼市産業経済部長	
	魚沼市北部事務所長 魚沼市ガス水道局長	
第6号委員	魚沼市教育長	
第7号委員	魚沼市消防長	
	魚沼市消防団長	
第8号委員	日本郵便(株)小出郵便局長	
	東日本旅客鉄道(株)新潟支社浦佐駅長	
	東日本電信電話(株)埼玉事業部新潟支店長	
	東北電力ネットワーク(株)魚沼電力センター所長	
	日本通運(株)魚沼営業所長	
第9号委員	堀之内地区選出連合自治会長	堀之内地区連合自治会長から1名選出
	小出地区選出自主防災会長	小出地区自主防災会長から1名選出
	湯之谷地区自治会連絡協議会長	
	広神地区区長会会長	
	守門区長会長	
	入広瀬区長会長	
第10号委員	魚沼市立小出病院長	
	北魚沼農業協同組合経営管理委員会会長	
	南越後観光バス(株)小出営業所長	
	小千谷市魚沼市医師会会長	
	魚沼市建設業者会会長	
	魚沼市社会福祉協議会会長	
	魚沼市商工会連絡協議会 魚沼市家族会会長	

## 1-2 魚沼市防災会議条例

### ○魚沼市防災会議条例

平成16年11月1日

条例第185号

改正 平成24年10月4日条例第44号

令和元年10月3日条例第8号

(趣旨)

第1条 この条例は、災害対策基本法(昭和36年法律第223号)第16条第6項の規定に基づき、魚沼市防災会議(以下「防災会議」という。)の所掌事務及び組織を定めるものとする。

(所掌事務)

第2条 防災会議は、次に掲げる事務をつかさどる。

- (1) 魚沼市地域防災計画を作成し、及びその実施を推進すること。
- (2) 水防計画(水防法(昭和24年法律第193号)第25条に規定する水防計画をいう。)を調査し、及び審議すること。
- (3) 市長の諮問に応じて市の地域に係る防災に関する重要事項を審議すること。
- (4) 前号に規定する重要事項に関し、市長に意見を述べること。
- (5) その他法律又はこれに基づく政令によりその権限に属する事務  
(平24条例44・一部改正)

(会長及び委員)

第3条 防災会議は、会長及び委員をもって組織する。

- 2 会長は、市長をもって充てる。
- 3 会長は、会務を総理する。
- 4 会長に事故があるときは、あらかじめその指名する委員がその職務を代理する。
- 5 委員の定数は、35人以内とし、次に掲げる者について、市長が委嘱し、又は任命する。
  - (1) 指定地方行政機関の職員で市長が定める職にある者
  - (2) 新潟県の知事の部内の職員で市長が定める職にある者
  - (3) 新潟県警察の警察官で市長が定める職にある者
  - (4) 市議会の議員
  - (5) 市の職員で市長が定める職にある者
  - (6) 市教育委員会の教育長
  - (7) 消防長及び消防団長
  - (8) 指定公共機関又は指定地方公共機関の職員で市長が定める職にある者
  - (9) 自主防災組織を構成する者又は学識経験のある者のうちから市長が任命する者
  - (10) その他公共的団体及び防災上重要な施設の管理者のうちから市長が任命する者
- 6 委員が、前項各号の職を離れ、又は失ったときは、その委員の地位を失うものとする。  
(平24条例44・令元条例8・一部改正)

(専門委員)

第4条 防災会議に、専門の事項を調査させるため、専門委員を置くことができる。

- 2 専門委員は、関係地方行政機関の職員、新潟県の職員、市の職員、関係指定公共機関の職員、関係指定地方公共機関の職員及び学識経験のある者のうちから、市長が委嘱し、又は任命する。
- 3 専門委員は、当該専門の事項に関する調査が終了したときは、解任されるものとする。

(委任)

第5条 この条例に定めるもののほか、防災会議の議事その他防災会議の運営に関し必要な事項は、会長が防災会議に諮って定める。

附 則

この条例は、平成16年11月1日から施行する。

附 則(平成24年10月4日条例第44号)

この条例は、公布の日から施行する。

附 則(令和元年10月3日条例第8号)

この条例は、公布の日から施行する。

### 1-3 魚沼市防災会議運営規程

#### ○魚沼市防災会議運営規程

平成16年11月1日

防災会議告示第1号

改正 平成31年3月26日防災会議告示第1号

(趣旨)

第1条 この規程は、魚沼市防災会議条例(平成16年魚沼市条例第185号。以下「条例」という。)

第5条の規定に基づき、魚沼市防災会議(以下「会議」という。)の議事その他運営に関し必要な事項を定めるものとする。

(会議)

第2条 会議は、会長が招集する。

2 会議は、委員の過半数が出席しなければ開くことができない。

3 会議の議長は、会長をもって充てる。

4 会議の議事は、出席委員の過半数で決し、可否同数のときは議長の決するところによる。

(意見の聴取等)

第3条 会長は、必要と認めるときは、会議に専門委員その他相当と認める者の出席を求め、その意見を聴き、又は必要な資料の提出を求めることができる。

(専決処理)

第4条 緊急その他やむを得ない理由により会議を招集するいとまがないときは、会長は、会議が処理すべき事項について専決処理することができる。

2 前項の規定により専決処理したときは、会長は、その旨を次の会議において報告し、承認を求めなければならない。

(部会)

第5条 会長は、必要の都度その事務を定めて部会を置くことができる。

(会議の記録)

第6条 会議の状況は、その概要を記録し、保存するものとする。

(異動等の報告)

第7条 委員は、異動が生じたときは速やかに会長に報告するものとする。

(公印)

第8条 会長の公印は、次のとおりとする。

◆イメージ有り◆

備考

1 字体は、適宜とする。

2 寸法は、21ミリメートルとする。

(公表の方法)

第9条 魚沼市地域防災計画を作成し、又は修正した場合の公表その他会議が行う公表は、魚沼市公告式条例(平成16年魚沼市条例第3号)を準用して行う。

(庶務)

第10条 会議の庶務は、総務政策部防災安全課において処理する。

(平31防災会議告示1・一部改正)

(その他)

第11条 この規程に定めるもののほか、必要な事項は、会長が別に定める。

附 則

この規程は、平成16年11月1日から施行する。

附 則(平成31年3月26日防災会議告示第1号)  
この規程は、平成31年4月1日から施行する。

## 1-4 魚沼市災害対策本部条例

○魚沼市災害対策本部条例

平成16年11月1日

条例第186号

改正 平成24年10月4日条例第44号

(趣旨)

第1条 この条例は、災害対策基本法(昭和36年法律第223号)第23条の2第8項の規定に基づき、魚沼市災害対策本部(以下「本部」という。)に関し必要な事項を定めるものとする。

(平24条例44・一部改正)

(組織)

第2条 災害対策本部長(以下「本部長」という。)は、本部の事務を総括し、所部の職員を指揮監督する。

2 災害対策副本部長は、本部長を助け、本部長に事故があるときは、その職務を代理する。

3 災害対策本部員(以下「本部員」という。)は、本部長の命を受け、本部の事務に従事する。

(部)

第3条 本部長は、必要と認めるときは、本部に部を置くことができる。

2 部に属すべき本部員は、本部長が指名する。

3 部に部長を置き、本部長の指名する本部員がこれに当たる。

4 部長は、部の事務を掌理する。

(現地災害対策本部)

第4条 現地災害対策本部(以下「現地本部」という。)に現地災害対策本部長(以下「現地本部長」という。)及び現地災害対策本部員その他の職員を置き、本部員その他の職員のうちから本部長が指名する者をもって充てる。

2 現地本部長は、現地本部の事務を掌理する。

(委任)

第5条 この条例に定めるもののほか、本部に関し必要な事項は、規則で定める。

附 則

この条例は、平成16年11月1日から施行する。

附 則(平成24年10月4日条例第44号)

この条例は、公布の日から施行する。

## 1-5 魚沼市災害対策本部規則

### ○魚沼市災害対策本部規則

平成16年11月1日

規則第160号

改正 平成19年4月1日規則第22号

平成20年4月1日規則第2号

平成22年3月25日規則第11号

平成24年3月22日規則第1号

平成24年10月4日規則第28号

平成27年3月20日規則第13号

平成27年3月31日規則第16号

平成27年12月21日規則第38号

平成31年3月28日規則第10号

(趣旨)

第1条 この規則は、災害対策基本法(昭和36年法律第223号。以下「法」という。)第23条の2第3項及び魚沼市災害対策本部条例(平成16年魚沼市条例第186号。以下「条例」という。)第5条の規定に基づき、魚沼市災害対策本部(以下「本部」という。)の組織及び運営に関し必要な事項を定めるものとする。

(平24規則28・一部改正)

(副本部長)

第2条 災害対策副本部長(以下「副本部長」という。)は、副市長をもって充てる。

2 条例第2条第2項の規定により、副本部長が災害対策副本部長(以下「本部長」という。)の職務を代理する場合の順位は、あらかじめ本部長が指定する。

(平19規則22・一部改正)

(本部員等)

第3条 災害対策本部員(以下「本部員」という。)は、次に掲げる者をもって充てる。

(1) 魚沼市行政組織規則(平成16年魚沼市規則第4号)第6条に規定する部長及び所長並びに第11条に規定する課長

(2) 地方教育行政の組織及び運営に関する法律(昭和31年法律第162号)第4条第1項に規定する教育長及び魚沼市教育委員会事務局組織規則(平成16年魚沼市教育委員会規則第6号)第7条に規定する教育次長

(3) 魚沼市公営企業処務規程(平成16年魚沼市企業管理規程第7号)第3条に規定するガス水道局長

(4) 魚沼市消防本部組織規則(平成16年魚沼市規則第151号)第2条に規定する消防長及び同規則第3条に規定する消防次長

(5) 魚沼市議会事務局庶務規則(平成16年魚沼市議会規則第3号)第4条に規定する議会事務局長

2 前項に掲げる者のほか、本部長は、必要があると認めるときは、市職員のうちから本部員を指名することができる。

3 本部員の事務を補佐し、当該本部員に事故があるときにその事務を代行させるため、本部員付を置く。

4 本部員付は、本部員が指定する者をもって充てる。

(平19規則22・平20規則2・平22規則11・平24規則1・平27規則13・平27規則16・平31規則10・一部改正)

(本部会議)

第4条 災害対策に関する重要事項について、措置方針の決定その他の事務を処理するため、本部に本部会議を置く。

2 本部会議は、本部長、副本部長、本部員(前条第3項の規定によりその職務を代行する本部員付を含む。)及び本部長が指名する者をもって構成する。

3 本部会議は、必要の都度本部長が招集し、本部長がその会議の議長に当たる。

(平19規則22・一部改正)

(部)

第5条 条例第3条第1項の規定に基づき本部長が部を置く場合の部の基準及び分掌事務は、別表第1のとおりとする。ただし、この基準により難しいときは、本部長がその都度定める。

(班)

第6条 部に班を置き、班の基準及び事務分掌は、別表第1のとおりとする。

(平19規則22・全改)

(部次長等)

第7条 部に次長を置く。

2 次長は、本部長の指名する本部員又は本部員付をもって充て、部長を補佐する。

3 班に班長、副班長及び班員を置く。

4 各班の班長、副班長及び班員は、各部長があらかじめ指名するものをもって充てる。

(平19規則22・平22規則11・一部改正)

(現地災害対策本部長)

第8条 現地災害対策本部長は、本部長の命を受け、現地災害対策本部を総括し、現地災害対策本部員を指揮監督する。

(事務の決裁及び文書)

第9条 本部における事務の決裁は、魚沼市事務決裁規程(平成16年魚沼市訓令第3号)の例により、特に命じられた事項、重要又は異例と認められる事項及び疑義のある事項を除き、部の所管する事務について部長が専決するものとする。

2 本部における文書の処理は、市長の事務部局における文書処理の例による。ただし、電話又は口答による要請、指示、報告その他の連絡事項は、受信者がその要旨を記録し、文書に準ずる取扱いをするものとし、その処理に当たっては、口答の伺いによって決裁を受けることができるほか、その施行に当たっても電話又は口答であることができるものとし、この場合においては、担当者がその経過を記録しておかなければならない。

(本部会議提出資料)

第10条 総務部長は、市の機関が実施中の応急対策の概況について、報告を徴し、常にこれを把握するよう努めるとともに、本部会議が会議を行うときは、これを整理して本部長に報告するとともに、必要の都度本部会議に資料として提出するものとする。

(平19規則22・全改、平22規則11・一部改正)

(配備態勢)

第11条 災害の状況に応じて活動する本部の態勢は、おおむね別表第2のとおりとする。

2 配備の指令は、本部長が行う。ただし、本部長が必要と認める場合は、副本部長に行わせることができる。

(その他)

第12条 この規則に定めるもののほか、本部の運営その他に関し必要な事項は、本部長が別に定める。

附 則

この規則は、平成16年11月1日から施行する。

附 則(平成19年4月1日規則第22号)



この規則は、平成19年4月1日から施行する。

附 則(平成20年4月1日規則第2号)

この規則は、平成20年4月1日から施行する。

附 則(平成22年3月25日規則第11号)

この規則は、平成22年4月1日から施行する。

附 則(平成24年3月22日規則第1号)

この規則は、平成24年4月1日から施行する。

附 則(平成24年10月4日規則第28号)

この規則は、公布の日から施行する。

附 則(平成27年3月20日規則第13号)

(施行期日)

- 1 この規則は、平成27年4月1日から施行する。

(経過措置)

- 2 この規則による改正後の第2条、第4条及び第5条の規定は、この規則の施行の際現に地方教育行政の組織及び運営に関する法律の一部を改正する法律(平成26年法律第76号)附則第2条第1項の規定により教育長がなお従前の例により在職する場合においては、この規則による改正後の規定は適用せず、改正前の規定は、なおその効力を有する。

附 則(平成27年3月31日規則第16号)

この規則は、平成27年4月1日から施行する。

附 則(平成27年12月21日規則第38号)

この規則は、平成28年4月1日から施行する。

附 則(平成31年3月28日規則第10号)

この規則は、平成31年4月1日から施行する。

別表 略

## 1 - 6 魚沼市災害救助条例

### ○魚沼市災害救助条例

平成 16 年 11 月 1 日

条例第 187 号

(目的)

第 1 条 この条例は、災害に際して、市が応急的に必要な救助を行い、災害にかかった者の保護を図ることを目的とする。

(救助の実施要件)

第 2 条 この条例による救助(以下「救助」という。)は、災害救助法(昭和 22 年法律第 118 号)が適用されない災害であって、次に定める程度の災害が発生した場合で当該災害にかかり、現に救助を必要とする者に対して行うものとする。

- (1) 住家の滅失した世帯数が 15 以上に達した場合
- (2) 前号の基準に達しないが多数の世帯の住家が滅失し、市長が特に必要と認めた場合
- (3) 多数の者が生命又は身体に危害を受け、又は受けるおそれが生じた場合

2 前項第 1 号及び第 2 号に定める住家が滅失した世帯数の算定は、住家が半壊し、又は半焼した等著しく損壊した世帯は 2 世帯をもって、住家が床上浸水、土砂のたい積等により一時的に居住することができない状態となった世帯は 3 世帯をもって、それぞれ住家の滅した 1 世帯とみなす。

(救助の種類)

第 3 条 救助の種類は、次のとおりとする。

- (1) 避難所の設置
- (2) 炊出しその他による食品の給与及び飲料水の供給
- (3) 被服、寝具その他生活必需品
- (4) 災害にかかった者の救出
- (5) 障害物の除去
- (6) 応急仮設住宅の設置
- (7) 災害にかかった住宅の応急修理

2 前項第 5 号の救助で、住家の屋根雪及び出入口の除雪については、次に掲げる経済的弱者であって、自らの資力及び労力によっては除雪を行うことができない世帯を対象として行うものとする。

- (1) 生活保護法(昭和 25 年法律第 144 号)の被保護者及び要保護者
- (2) 特定の資産のない失業者
- (3) 特定の資産のない未亡人又は母子世帯
- (4) 特定の資産のない老人、病弱者又は心身障害者
- (5) 特定の資産のない勤労者
- (6) 特定の資産のない小企業者
- (7) 前各号に準ずる経済的弱者

3 第 1 項第 6 号及び第 7 号の救助については、生活困窮者を対象として行うものとする。

(救助の程度、方法及び期間)

第 4 条 救助の程度、方法及び期間は、災害救助法施行細則(昭和 35 年新潟県規則第 30 号)第 5 条に定める範囲内において行うものとする。

2 市長が特に必要と認めた場合には、前項の規定にかかわらず、その範囲を超えて行うことができる。

附 則

この条例は、平成 16 年 11 月 1 日から施行する。

## 第2章 防災・消防施設に関する資料

### 2-1 防災無線通信施設の概要

#### (1) 防災無線通信施設（移動系）無線設備配備一覧

魚沼市防災行政無線の管理運営に関する規程(別表第2)より

種 別	名 称	備 考
統 制 局		魚沼市役所
基 地 局	うおぬまいなぐら	稲倉基地局
〃	うおぬまこいで	小出基地局
〃	うおぬまおおゆ	大湯基地局
〃	うおぬまたきのまた	滝之又基地局
〃	うおぬますはら	須原基地局
〃	うおぬまおおしらかわ	大白川基地局
陸上移動局	うおぬま901	魚沼市役所
〃	うおぬま201～259	市内
〃	うおぬま701～726	市内
基地局及び陸上移動局		5GHz帯無線アクセスシステム (統制局～小出基地局)

## (2) 防災無線通信施設(固定系)無線設備配備一覧

魚沼市防災行政無線の管理運営に関する規程(別表第1)より

地区	No.	設置場所	地区	No.	設置場所	地区	No.	設置場所	
親局		魚沼市役所		1	大湯ポンプ場		1	三洲沢	
中継局		小出中継局		2	栃尾又住宅		2	大倉生活改善センター	
中継局		須原中継局		3	上折立集落開発センター		3	魚沼市役所北部庁舎	
堀之内	1	堀之内中学校	湯之谷	4	下折立農村公園	守門	4	すもんこども園	
	2	魚沼テクノスクール		5	東湯之谷体育館		5	松川生活改善センター	
	3	住吉町児童遊園		6	折立又新田集落センター		6	守門克雪管理センター	
	4	堀之内小学校		7	宇津野集落開発センター		7	東野名	
	5	大石集落開発センター		8	湯之谷芋川林業協業センター		8	守門自然休養村センター	
	6	和田ふれあいセンター		9	葎沢農村公園		9	守門高齢者センター	
	7	下倉集会所		10	大沢ふれあい広場		10	長鳥	
	8	田戸農事集会所		11	湯之谷中学校		11	高倉農業研修所	
	9	新田集会所		12	湯之谷多目的交流施設		12	守門農村環境改善センター	
	10	立桜又研修センター		13	七日市・七日市新田集落センター		13	大宿	
	11	竜光区民会館		14	井口運動広場		14	二分経営管理所	
	12	新道島防火水槽脇		15	旧水下水処理場		15	向松川	
	13	下新田		1	広神農村環境改善センター		16	守門高齢者コミュニティセンター	
	14	宇賀地小学校		2	田中集落開発センター		17	須川集落開発センター	
	15	田川	3	栗山集落開発センター	18		赤土コミュニティセンター		
	16	増沢集落開発センター	4	広神西小学校	19		大倉沢生活改善センター		
	17	舟山農事集会所	5	雁坂下コミュニティセンター	20		渋川集落開発センター		
	18	長屋集落開発センター	6	小平尾農村公園	1		入広瀬会館		
	19	原ふるさと会館	7	外山十二山神社	2		穴沢ふれあい館		
	20	坊名ふれあいセンター	8	滝之又バイタリティセンター	3		柿ノ木乾燥調整施設		
	21	田中沢口集落開発センター	9	滝之又白栴	4	中手原集落開発センター			
	22	魚野地集落開発センター	10	東中集落開発センター	5	大栃山農林会館			
	23	明神集落開発センター	11	広神中学校	6	平野又集落センター			
	24	下稲倉	12	泉沢ふれあいセンター	7	横根就業センター			
	25	上稲倉ふれあいセンター	13	四ヶ区集落開発センター	8	越後ハーブ香園サッカー場管理棟			
	26	和長島組合敷地(墓地)	14	担い手センター	9	芋鞆地域バイタリティセンター			
小出	1	魚沼市役所本庁舎	広神	15	小庭名ふれあいセンター	入広瀬	10	末沢集落開発センター	
	2	四日町集落開発センター		16	吉原ふれあいセンター		11	入広瀬山菜会館	
	3	小出公園		17	水沢農事集会所		12	大白川乾燥調整施設	
	4	青島浄水場		18	中島多目的集会センター		計	124	屋外拡声子局
	5	農村婦人の家		19	中島新田ちびっこ広場				
	6	小出小学校		20	今泉構造改善センター		54台		デジタル戸別受信機
	7	小出武道館		21	江口生活改善センター				
	8	ひがし保育園		22	長松集落センター				
	9	上原公民館		23	新保ふれあいセンター				
	10	小出第3体育館		24	山田構造改善センター				
	11	みどりヶ丘		25	米沢				
	12	伊米ヶ崎小学校		26	一日市天満宮				
	13	桑原組駐車場		27	中家生活改善センター				
	14	原虫野集落開発センター		28	広神東小学校				
	15	板木集落開発センター	29	池平					
	16	十日町地区防災資機材庫	30	広神老人憩の家					
	17	大浦地区消防器具庫	31	三ツ又多目的集会センター					
	18	岡新田公民館							
	19	小出旭町							
	20	南部工業団地							

## 第3章 危険箇所・区域等に関する資料

## 3-1 土砂災害防止法指定区域

令和3年3月現在

字名	自然現象	地区名	危険箇所番号	指定区域の種類	
				警戒区域	特別警戒区域
小平尾 (越又)	急傾斜	川上沢	I-445.024	○	○
		越又南	II-445.002	○	○
	土石流	越又川	Y0402-I-35	○	
		小金原沢	Y0402-I-37	○	○
		裏乃沢川	Y0402-I-38	○	
		金沢	Y0402-II-33	○	
		袴越	Y0402-II-34	○	
		大中沢	Y0402-II-36	○	
		越又	445-湯沢-010	○	
地すべり	越又	k445-01	○		
小平尾 (滝之又)	急傾斜	十二沢	I-445.005(0846)	○	○
		大石下	I-445.006(0847)	○	○
		大石上	I-445.007(0848)	○	○
		白椀上	II-445.001(3154)	○	○
		白椀下	II-445.001(3948)	○	○
		田代	II-445.006(0849)	○	○
		十二沢(1)	魚沼-445.001	○	
		大石下(1)	魚沼-445.002	○	
		大滝	魚沼-445.005	○	○
	土石流	十二沢	Y0402-I-03	○	
		ツメタ沢(1)	Y0402-I-04-1	○	○
		ツメタ沢(2)	Y0402-I-04-2	○	
		ノゾキン沢	Y0402-II-01	○	○
		堰之沢(1)	Y0402-II-02-1	○	○
		堰之沢(2)	Y0402-II-02-2	○	○
		田代(3)	Y0402-II-05-1	○	
		田代(2)	Y0402-II-05-2	○	
		一本柱	445-湯沢-001	○	
		白椀平	445-湯沢-002	○	
		イドノ沢	445-湯沢-003	○	
		ウラン沢	445-湯沢-004	○	
		大石上	445-湯沢-005	○	
		大滝	445-湯沢-006	○	
田代(1)	445-湯沢-007	○			

字名	自然現象	地区名	危険箇所番号	指定区域の種類	
				警戒区域	特別警戒区域
		小松平	445-湯沢-028	○	
小平尾 (小平尾)	急傾斜	小平尾(1)	I-445.011(0852)	○	○
		小平尾(7)	魚沼-445.008	○	○
		小平尾(2)	魚沼-445.009	○	○
		小平尾(3)	魚沼-445.010	○	○
		小平尾(4)	魚沼-445.011	○	○
		小平尾(5)	魚沼-445.012	○	○
	小平尾(6)	魚沼-445.013	○	○	
	土石流	小太郎沢	Y0402-J-39	○	
小平尾 (外山)	急傾斜	外山	I-445.009(0850)	○	○
		外山(1)	魚沼-445.003	○	○
	土石流	外山沢	Y0402-I-06	○	○
		外山	445-湯沢-008	○	
		水上沢	445-湯沢-029	○	○
	地すべり	外山	N-142	○	
下折立	急傾斜	中村	I-444.006(0831)	○	○
		下折立	I-444.007(0832)	○	○
		下折立中村	I-444.018(2033)	○	○
		下折立(1)	魚沼-444.004	○	
		向	I-444.008	○	○
		向山	魚沼-444.006	○	○
	土石流	中村(1)	魚沼-444.007	○	
		宿ヶ沢(1)	Y0904-I-01-1	○	○
		宿ヶ沢(2)	Y0904-I-01-2	○	○
		中ノ沢(1)	Y0904-I-02-1	○	○
		中ノ沢(2)	Y0904-I-02-2	○	○
		コシキリサワ(1)	Y0904-I-04-1	○	○
		コシキリサワ(2)	Y0904-I-04-2	○	○
		コシキリサワ(3)	Y0904-I-04-3	○	○
ウドヒラサワ	Y0904-I-27	○	○		
下折立	Y0904-II-03	○	○		
滝ノ沢	444-II-002	○	○		
下折立(1)	444-魚沼-001	○	○		
西名	急傾斜	西名(2)	I-446.007(0875)	○	○
		大口野	I-446.008(0876)	○	○
		西名	II-446.008(3166)	○	○
		西名(1)	魚沼-446.014	○	○
	土石流	細栗沢川	Y0202-II-29	○	
	地すべり	西名	K-446-03	○	

字名	自然現象	地区名	危険箇所番号	指定区域の種類	
				警戒区域	特別警戒区域
干溝	急傾斜	干溝北	I-443.007(2081)	○	○
		干溝	Ⅲ-443.002(4102)	○	○
		干溝(1)	魚沼-443.001	○	○
		干溝(2)	魚沼-443.002	○	○
		干溝(3)	魚沼-443.003	○	○
	土石流	泉沢	Y0811-I-02	○	
		ガンゾウの沢(1)	Y0811-I-03-1	○	○
		ガンゾウの沢(2)	Y0811-I-03-2	○	○
		ガンゾウの沢(3)	Y0811-I-04	○	○
		飲水沢	Y0811-I-05	○	○
		水頭沢	Y0811-J-06-1	○	○
		大沢川	Y0811-J-06-2	○	○
		葎沢川	Y0811-J-06-3	○	○
		形毛沢	811-湯沢-001	○	○
岩沢	811-湯沢-002	○	○		
ツツミの沢	811-湯沢-004	○	○		
原	急傾斜	長屋	I-442.008(0809)	○	○
		原	I-442.009(0810)	○	○
		坊名	I-442.010(0811)	○	○
		原(1)	魚沼-442.011	○	○
		原(2)	魚沼-442.012	○	○
		中村	魚沼-442.013	○	○
	土石流	源吾神	Y0712-II-24	○	○
		タラス沢川	Y0712-J-35	○	
		唐沢川(1)	Y0712-J-36-1	○	○
		唐沢川(2)	Y0712-J-36-2	○	
		オソ沢	Y0712-J-37	○	○
カクシ沢	712-湯沢-008	○	○		
吉原	急傾斜	吉原	I-445.025(0866)	○	○
		吉原(1)	魚沼-445.021	○	○
		吉原(2)	魚沼-445.022	○	○
		吉原(3)	魚沼-445.023	○	○
		吉原(4)	魚沼-445.024	○	○
		吉原(5)	魚沼-445.025	○	○
	土石流	小沢	Y0402-I-21	○	
		桑沢	Y0402-I-22	○	
		石名沢(1)	Y0402-I-24-1	○	
		石名沢(2)	Y0402-I-24-2	○	
メンソウ	Y0402-II-23	○	○		

字名	自然現象	地区名	危険箇所番号	指定区域の種類	
				警戒区域	特別警戒区域
		丑取沢	445-湯沢-015	○	
吉原 (吉平)	土石流	屋敷沢	Y0402-J-20	○	○
上折立	急傾斜	五枚沢	I-444.001(1159)	○	○
		上折立	I-444.011(0836)	○	○
		栃尾又	I-444.020(2085)	○	○
		上折立(1)	魚沼-444.012	○	○
		上折立(2)	魚沼-444.013	○	○
		上折立(3)	魚沼-444.014	○	○
		栃尾又(1)	魚沼-444.015	○	○
	土石流	境沢	Y0904-I-06	○	
		西ノ沢川	Y0904-I-07	○	○
		ショウバラ	Y0904-I-08	○	○
		十二沢	Y0904-I-10	○	○
		津久の又沢川	Y0904-I-11	○	
		五枚沢川	Y0904-I-12	○	○
		トトガ沢川	Y0904-II-09	○	
		堂ノ沢	Y0904-II-13	○	
		ミソケ沢	Y0904-J-05	○	
		西ノ沢	Y0904-J-19	○	○
地すべり	湯之沢	K-444-03	○		
大湯温泉	急傾斜	大湯	I-444.001(0826)	○	○
		上ノ山	I-444.012(0837)	○	○
		大湯南	III-444.001(4105)	○	○
		大湯(1)	魚沼-444.007	○	○
		大湯(2)	魚沼-444.008	○	○
		大湯(3)	魚沼-444.009	○	○
		大湯(4)	魚沼-444.010	○	○
	土石流	上ノ沢	Y0904-I-14	○	
		小倉沢	Y0904-I-15	○	○
		蟹田沢	Y0904-I-17	○	
		兎沢	Y0904-I-18	○	○
		狐沢	Y0904-II-16	○	
細野	急傾斜	細野南	II-446.001(3159)	○	
		上段	II-446.010(0878)	○	○
		巻原	魚沼-446.015	○	
	土石流	釜口沢	Y0202-I-43	○	○
		大沢(1)	446-湯沢-021	○	
		大沢(2)	446-湯沢-022	○	



字名	自然現象	地区名	危険箇所番号	指定区域の種類	
				警戒区域	特別警戒区域
東野名	急傾斜	稲場	I-446.005(0873)	○	○
		東野名(ドン沢)	I-446.006(0874)	○	○
	土石流	ドン沢	Y0202-I-38	○	
		稲場川	Y0202-I-39	○	
	地すべり	五輪	N146	○	
小庭名	急傾斜	吉平	II-445.008(0857)	○	○
		小庭名(1)	魚沼-445.031	○	○
		小庭名(2)	魚沼-445.032	○	○
		連日(1)	魚沼-445.033	○	○
		連日(2)	魚沼-445.034	○	
	土石流	小沢	Y0402-I-16	○	
		木山沢	Y0402-I-19	○	
		中ノ沢川	Y0402-II-17	○	
		浅の沢川	Y0402-II-18	○	
		浦山	445-湯沢-016	○	○
吉水	急傾斜	吉水(2)	I-442.006(0807)	○	○
		増沢	I-442.011(0812)	○	○
		吉水(3)	II-442.006(3143)	○	○
		吉水(4)	III-442.005(4093)	○	○
		増沢上	III-442.007(4095)	○	○
		増沢下	III-442.008(4096)	○	○
		和田原	魚沼-442.008	○	○
		吉水(1)	魚沼-442.009	○	○
		草根	魚沼-442.010	○	○
	土石流	水頭沢	Y0712-I-19	○	○
		無双川(1)	Y0712-II-22-1	○	○
		無双川(2)	Y0712-II-22-2	○	○
		無双川(3)	Y0712-II-22-3	○	○
		増沢川	Y0721-II-23	○	○
		一の巻沢	Y0712-J-20	○	○
地すべり	ソツラ沢	Y0712-J-21	○	○	
	舟山	K-442-01	○		
	吉水	K-442-02	○		
福山新田	急傾斜	福山新田	II-446.004	○	○
		下平	魚沼-446.015	○	
		板落橋上流	魚沼-446.016	○	
		新造の裏沢	魚沼-446.017	○	○
		福山新田(1)	魚沼-446.018	○	○
		熊八	魚沼-446.019	○	○

字名	自然現象	地区名	危険箇所番号	指定区域の種類	
				警戒区域	特別警戒区域
		向坂	魚沼-446.020	○	○
		宮橋上流	魚沼-446.021	○	
	土石流	沢の裏	Y0202-II-01	○	
		ワゴの沢(1)	Y0202-II-02-1	○	○
		ワゴの沢(2)	Y0202-II-02-2	○	
		オオダオ	Y0202-II-03	○	
		シイノキザワ	Y0202-II-04	○	
		駒吉沢	Y0202-II-05-1	○	○
		タモギ	Y0202-II-05-2	○	
		勘兵衛沢(1)	Y0202-J-06-1	○	○
		勘兵衛沢(2)	Y0202-J-06-2	○	○
		不動様沢	Y0202-J-06-3	○	○
		福山新田(1)	Y0202-J-07	○	
		清水沢奥(1)	Y0202-J-08-1	○	○
		清水沢奥(2)	Y0202-J-08-2	○	○
		清水沢奥(3)	Y0202-J-08-3	○	
		水無沢	Y0202-J-08-4	○	
		清水沢	Y0202-J-09	○	○
		向坂	Y0202-J-10	○	
		のろばの外(1)	Y0202-J-11-1	○	
		のろばの外(2)	Y0202-J-11-2	○	○
		板落	Y0202-J-12	○	
		沢口の沢	Y0202-J-13	○	○
		大石(1)	Y0202-J-14	○	
		大石(2)	Y0202-J-15	○	○
		新造の裏沢(1)	446-湯沢-001	○	○
		新造の裏沢(2)	446-湯沢-002	○	○
		新造の裏沢(3)	446-湯沢-003	○	○
		新造の裏沢(4)	446-湯沢-004	○	○
		福山新田(2)	446-湯沢-005	○	
		鷺の巣沢(1)	446-湯沢-006	○	
		鷺の巣沢(2)	446-湯沢-007	○	
		鷺の巣沢(3)	446-湯沢-008	○	
		下切通し(1)	446-湯沢-009	○	○
		下切通し(2)	446-湯沢-010	○	
		上切通し(1)	446-湯沢-011	○	
		上切通し(2)	446-湯沢-012	○	
		大畑沢(1)	446-湯沢-013	○	○
		大畑沢(2)	446-湯沢-014	○	○

字名	自然現象	地区名	危険箇所番号	指定区域の種類	
				警戒区域	特別警戒区域
		こごめ沢	446-湯沢-015	○	○
		アラタン沢	446-湯沢-016	○	
		水上沢	446-湯沢-017	○	○
		裏沢(1)	446-湯沢-018	○	
		裏沢(2)	446-湯沢-019	○	
	地すべり	福山新田(H25)	H25 再調 K446.01	○	
池平	急傾斜	池平	I-445.013(0854)	○	○
		池平(1)	魚沼-445.014	○	
		池平(2)	魚沼-445.015	○	○
	土石流	裏の沢	Y0403-I-18	○	
		船ヶ沢	Y0403-I-19	○	○
		荒山沢	Y0403-II-17	○	○
		マミノ沢	Y0403-J-16	○	○
		スギナン沢	Y0403-J-20	○	○
		池平(1)	445-湯沢-026	○	
		池平(2)	445-湯沢-027	○	
地すべり	池平	N-143	○		
池平新田	急傾斜	向島	II-445.007(0853)	○	○
	土石流	タキナン沢	Y0403-II-21	○	○
江口	急傾斜	江口	III-445.001	○	○
		高石沢	魚沼-445.035	○	
	土石流	裏の山沢	Y0402-I-43	○	
		小沢	Y0402-I-44-1	○	○
		大沢	Y0402-I-44-2	○	○
		大滝谷	Y0402-I-48-1	○	
		中林	Y0402-I-48-2	○	○
		高石沢	Y0402-I-49-1	○	○
		鷹ノ巣沢	Y0402-I-49-2	○	○
		小黒川	Y0402-I-49-3	○	○
		びょうぶ岩	Y0402-I-49-4	○	○
		かじや(1)	Y0402-I-50-1	○	○
		かじや(2)	Y0402-I-50-2	○	○
		上平(1)	Y0402-I-51-1	○	○
		上平(2)	Y0402-I-51-2	○	○
		上平(3)	Y0402-I-51-3	○	○
		越路	Y0402-J-45	○	○
		小寺の沢	Y0402-J-46	○	
		長松入	Y0402-J-47	○	○
		木山沢	445-湯沢-018	○	○

字名	自然現象	地区名	危険箇所番号	指定区域の種類	
				警戒区域	特別警戒区域
		諏訪林	445-湯沢-019	○	
長鳥	急傾斜	長鳥(5)	I-446.009(0877)	○	○
		長鳥(1)	魚沼-446.010	○	○
		長鳥(2)	魚沼-446.011	○	○
		長鳥(3)	魚沼-446.012	○	
		長鳥(4)	魚沼-446.013	○	○
	地すべり	長鳥	K-446-04	○	
平野又	急傾斜	平野又	I-447.006(0891)	○	○
		幅下1	I-447.007(0892)	○	○
		幅下2	I-447.015(1729)	○	○
		平野又新田	Ⅲ-447.001(4122)	○	○
		幅下(1)	魚沼-447.014	○	○
下倉	急傾斜	下倉	I-442.020	○	○
		田戸	Ⅱ-442.004	○	○
	土石流	明後谷沢	Y0702-I-01	○	○
		名畑沢	Y0702-I-02	○	○
		頭無沢	Y0702-I-03	○	○
		水頭沢川	Y0702-I-04	○	
		堂ノ沢川	Y0702-I-05	○	
		大沢川	Y0702-II-06	○	○
		滝ノ沢	712-湯沢-005	○	○
		中ノ沢川	712-湯沢-006	○	○
地すべり	下倉	R-442-07	○		
田戸	土石流	細越沢	Y0712-J-15	○	
上原	土石流	吉田沢	Y0811-J-01-1	○	○
		西足沢川	Y0811-J-01-2	○	○
泉沢	土石流	泉沢(1)	Y0402-I-10	○	○
		一ツ橋川(1)	Y0402-I-12-1	○	○
		一ツ橋川(2)	Y0402-I-12-2	○	
		一ツ橋川(3)	Y0402-I-12-3	○	○
		一ツ橋川(4)	Y0402-I-12-4	○	
		越又沢川(1)	Y0402-I-13-1	○	
		越又沢川(2)	Y0402-I-13-2	○	○
		越又沢川(3)	Y0402-I-13-3	○	
		越又沢川(4)	Y0402-I-13-4	○	○
		越又沢川(5)	Y0402-I-13-5	○	○
		越又沢川(6)	Y0402-I-13-6	○	
		裏の沢	Y0402-II-11	○	
		泉沢(2)	445-湯沢-021	○	○

字名	自然現象	地区名	危険箇所番号	指定区域の種類	
				警戒区域	特別警戒区域
	地すべり	泉沢(3)	445-湯沢-030	○	
		泉沢新田	K-445.04	○	
		三峰	R-445-02	○	
芋鞆	土石流	濁又川	Y0102- I -04	○	○
		下の沢川	447-魚沼-001	○	○
	地すべり	穴沢	K447-03	○	
		田小屋	R-447-01	○	
		平野又	N-70	○	
小平尾	地すべり	押沢	K445.03	○	
明神	急傾斜	日影	I -442.015(0816)	○	○
		田代	I -442.016(0817)	○	○
		明神	I -442.017(0818)	○	○
		下稲倉	I -442.018(0819)	○	○
		上稲倉	I -442.019(0820)	○	○
		田代南	II -442.001(3138)	○	○
		下稲倉北	II -442.002(3139)	○	○
		下稲倉南	III-442.010(4098)	○	○
		上稲倉西	III-442.011(4099)	○	○
		上稲倉東	III-442.012(4100)	○	○
		上稲倉(1)	魚沼-442.001	○	○
		下稲倉東(1)	魚沼-442.002	○	○
		下稲倉東(2)	魚沼-442.003	○	○
		田代東	魚沼-442.004	○	○
		田中沢口	魚沼-442.005	○	○
		日影(1)	魚沼-442.006	○	○
		上稲倉(2)	魚沼-442.007	○	○
	土石流	田ノ入沢川	Y0712- I -27	○	
		稲倉沢川	Y0712- I -28	○	
		飲の沢川	Y0712- I -29	○	○
		薬師川	Y0712- I -30	○	○
		裏の沢川	Y0712- I -31	○	
		関ノ沢川	Y0712- I -32	○	
		田中沢川	Y0712- II -33	○	
		曲り沢川(1)	Y0712- II -34-1	○	
		曲り沢川(2)	Y0712- II -34-2	○	○
		下二ツ沢	712-湯沢-011	○	○
上二ツ沢	712-湯沢-012	○	○		
小沢沢	712-湯沢-013	○	○		
大栃山	急傾斜	的山	I -447.012(0897)	○	○

字名	自然現象	地区名	危険箇所番号	指定区域の種類	
				警戒区域	特別警戒区域
		大栃山	Ⅱ-447.001	○	○
		野岸	Ⅱ-447.003	○	○
		大栃山(1)	魚沼-447.006	○	○
		大栃山(2)	魚沼-447.007	○	○
		大栃山(3)	魚沼-447.008	○	○
	土石流	中首沢	Y0102-I-08	○	○
		境沢(1)	Y0102-I-09-1	○	
		境沢(2)	Y0102-I-09-2	○	
		沢入	Y0102-I-10	○	○
		小沢	Y0102-Ⅱ-07	○	○
		境沢(3)	447-湯沢-001	○	
		アセゾウ	447-湯沢-002	○	○
		大栃山(1)	447-湯沢-003	○	
		境沢(4)	447-湯沢-008	○	
米沢	急傾斜	米沢(2)	魚沼-445.038	○	○
		米沢(1)	魚沼-445.040	○	○
	土石流	宮ノ沢(1)	Y0402-I-53-1	○	○
		宮ノ沢(2)	Y0402-I-53-2	○	○
		宮ノ沢(3)	Y0402-I-53-3	○	○
		裏ノ沢(1)	Y0402-I-54-1	○	○
		裏ノ沢(2)	Y0402-I-54-2	○	○
		山越沢	Y0402-I-55	○	
		川久保(1)	Y0402-J-52-1	○	○
		川久保(2)	Y0402-J-52-2	○	○
宮平治沢	445-湯沢-022	○			
東光寺沢	445-湯沢-025	○			
山田	急傾斜	山田2	Ⅱ-445.005	○	○
		山田(1)	魚沼-445.036	○	○
		米沢(3)	魚沼-445.041	○	○
	土石流	砥ノ入沢(1)	Y0402-I-57-1	○	
		砥ノ入沢(2)	Y0402-I-57-2	○	○
		布場ノ沢(1)	Y0402-I-58-1	○	
		布場ノ沢(2)	Y0402-I-58-2	○	○
		上田ノ入	Y0402-I-59-1	○	○
		中田ノ入	Y0402-I-59-2	○	○
		下田ノ入	Y0402-I-60	○	○
御堂ノ入	Y0402-J-56	○			
前山	445-湯沢-023	○			
折立又	急傾斜	折立又新田	I-444.010(0835)	○	○

字名	自然現象	地区名	危険箇所番号	指定区域の種類	
				警戒区域	特別警戒区域
新田		折立又新田(1)	魚沼-444.023	○	
		折立又新田(2)	魚沼-444.024	○	
		折立又新田(3)	魚沼-444.025	○	○
	土石流	十二沢	Y0904-II-20	○	
		日影	Y0904-J-21	○	
		菅ノ平(1)	Y0904-J-22	○	○
		菅ノ平(2)	Y0904-J-23	○	○
		菅ノ平(3)	Y0904-J-24	○	○
		堀々沢	Y0904-J-25	○	
	八枚沢	Y0904-J-26	○	○	
大沢	急傾斜	上ノ原(1)	II-444.003(3151)	○	○
		上ノ原(2)	III-444.009(4111)	○	○
		道北	III-444.010(4112)	○	○
		家ノ下	魚沼-444.026	○	
		村仲	魚沼-444.027	○	○
	土石流	井戸ノ入	Y0904-I-29	○	
		クルミ沢	Y0904-I-30-1	○	
		アザミ沢	Y0904-I-30-2	○	○
		大沢	Y0904-I-30-3	○	
		鳴倉沢	Y0904-II-41	○	○
		木山沢	904-湯沢-003	○	○
東中	土石流	大手沢	Y0402-I-07	○	
		浦沢	Y0402-I-08	○	○
		小田ノ入沢	Y0402-J-09-1	○	○
		大田ノ入沢	Y0402-J-09-2	○	○
		兜沢	Y0402-J-09-3	○	○
		柄沢川	Y0702-I-07	○	○
宇津野	急傾斜	宇津野(3)	I-444.005(0830)	○	○
		宇津野(1)	III-444.003(4107)	○	○
		小平沢	III-444.004(0834)	○	○
		宇津野(2)	魚沼-444.021	○	○
		中荒沢	II-444.006(0839)	○	○
		村杉	III-444.011(0838)	○	○
	土石流	水上沢	Y0904-I-28	○	
		水頭沢	Y0904-I-36	○	
		空津野	Y0904-I-37	○	○
		石切沢	444-I-001	○	○
		中荒沢川	444-I-002	○	○
		銀山平	444-I-003	○	○

字名	自然現象	地区名	危険箇所番号	指定区域の種類	
				警戒区域	特別警戒区域
湯之谷芋川	急傾斜	あんじゅ山	Ⅱ-444.002(3150)	○	○
		上の山	Ⅲ-444.005(4210)	○	○
		下瀬木	Ⅲ-444.006(2108)	○	○
		芋川沢東	Ⅲ-444.007(4109)	○	○
		桑原山	Ⅲ-444.008(4110)	○	○
		芋川入	魚沼-444.020	○	○
		湯之谷芋川(1)	魚沼-444.016	○	
		湯之谷芋川(2)	魚沼-444.017	○	○
		湯之谷芋川(4)	魚沼-444.019	○	○
	土石流	小滝沢	Y0904-J-38	○	○
		腰立沢	904-湯沢-001	○	○
		只見川支溪	444-Ⅰ-005	○	○
		八崎沢	444-Ⅰ-006	○	○
		俣沢	444-Ⅱ-003	○	○
蕘和田	急傾斜	蕘和田	Ⅰ-444.019(2084)	○	○
	土石流	沢田川	Y0904-Ⅰ-35	○	
山口地区	急傾斜	山口	Ⅰ-445.020	○	○
	地すべり	東中	R 445.01	○	
吉田	急傾斜	十二田・道北	Ⅰ-444.017(2082)	○	○
		十二田	Ⅱ-444.001(3149)	○	○
		七日市新田	Ⅱ-444.005(3153)	○	○
虫野	急傾斜	虫野北	Ⅱ-443.001(3144)	○	○
		薬師山(1)	Ⅱ-443.004(3147)	○	○
	地すべり	虫野	K 443.02	○	
七日市新田	土石流	別当沢	904-湯沢-002	○	
今泉	急傾斜	平地	Ⅰ-445.001	○	○
		池の川原	魚沼-445.042	○	
吉原	土石流	下茂沢	445-湯沢-014	○	
	地すべり	水沢新田	K 445.05	○	
和田	急傾斜	和田	Ⅰ-445.018(0859)	○	○
		美雪園	魚沼-445.048	○	○
渋川	急傾斜	サッチャ	Ⅲ-446.002(4115)	○	○
		大久保	Ⅲ-446.007(4120)	○	○
		薬師上	魚沼-446.030	○	○
		薬師下	魚沼-446.031	○	○
		小畔	魚沼-446.032	○	
		上原	魚沼-446.033	○	○
		田向	魚沼-446.034	○	
		細田	魚沼-446.035	○	



字名	自然現象	地区名	危険箇所番号	指定区域の種類	
				警戒区域	特別警戒区域
		砂子沢の下	魚沼-446.036	○	○
		渋川沢入口	魚沼-446.037	○	○
	土石流	水頭沢	Y0202-I-40	○	
		砂子沢の上	Y0202-I-41	○	○
		セキノ沢(1)	Y0202-II-42-1	○	○
		セキノ沢(2)	Y0202-II-42-2	○	○
		横畑	446-湯沢-020	○	
渋川 (大栃山)	急傾斜	高町原	Ⅲ-446.008(4121)	○	○
大原新田	急傾斜	大原新田(2)	魚沼-446.029	○	
須原	急傾斜	砂子沢	I-446.018(1728)	○	
赤土	急傾斜	赤土(1)	魚沼-446.038	○	
		赤土(2)	魚沼-446.039	○	○
		赤土(3)	魚沼-446.040	○	○
		赤土(4)	魚沼-446.041	○	○
	土石流	皿津沢川(1)	Y0202-I-49-1	○	
		皿津沢川(2)	Y0202-I-49-2	○	○
		皿津沢川(3)	Y0202-I-49-3	○	○
		皿津沢川(4)	Y0202-I-49-4	○	○
		皿津沢川(5)	Y0202-I-49-5	○	○
		権現堂沢	Y0202-I-50	○	○
		赤土(1)	446-湯沢-023	○	
		赤土(2)	446-湯沢-024	○	
大湯温泉	急傾斜	駒の湯山荘	魚沼-444.029	○	
松川	急傾斜	居平(1)	I-446.011(0879)	○	
		深沢(1)	I-446.012(0880)	○	○
		居平(2)	魚沼-446.025	○	○
		上滝	魚沼-446.026	○	○
		深沢(2)	魚沼-446.027	○	
	土石流	下滝沢(1)	Y0202-I-44-1	○	
		下滝沢(2)	Y0202-I-44-2	○	
		下滝沢(3)	Y0202-I-44-3	○	○
		上滝沢(1)	Y0202-II-45-1	○	
		上滝沢(2)	Y0202-II-45-2	○	○
田川	急傾斜	田川	I-442.004(0805)	○	○
	土石流	田川(1)	Y0712-I-38	○	○
並柳	急傾斜	並柳	I-445.001(2376)	○	○
		並柳(1)	魚沼-445.043	○	○
		並柳(2)	魚沼-445.044	○	○

字名	自然現象	地区名	危険箇所番号	指定区域の種類	
				警戒区域	特別警戒区域
		並柳(3)	魚沼-445.045	○	
		並柳(4)	魚沼-445.046	○	
		並柳(5)	魚沼-445.047	○	○
	土石流	真城の沢川(1)	Y0402-I-14	○	
		上原	Y0402-I-15	○	
		真城の沢川(2)	445-湯沢-020	○	
下島	急傾斜	下島	I-442.014(0815)	○	○
		下島(1)	魚沼-442.015	○	○
田中	急傾斜	田中	I-445.026(2087)	○	○
		田中(3)	魚沼-445.004	○	○
		田中(1)	魚沼-445.006	○	○
		田中(2)	魚沼-445.007	○	○
西名新田	急傾斜	白坂	I-446.004(0872)	○	○
		西名新田(1)	魚沼-446.007	○	○
		西名新田(2)	魚沼-446.008	○	○
		西名新田(3)	魚沼-446.009	○	○
	土石流	佐古市田	Y0202-I-30	○	
	地すべり	大平峠	N271	○	
栗山	土石流	水上沢	Y0402-I-40	○	○
		浅の沢(1)	Y0402-I-41-1	○	
		浅の沢(2)	Y0402-I-41-2	○	
		行沢	445-湯沢-009	○	
	地すべり	栗山	N-69	○	
大白川	急傾斜	居平	I-447.001(1161)	○	
		道上	I-447.008	○	○
		道下	I-447.009	○	○
		桂沢	I-447.010(0895)	○	○
		末沢	I-447.014(0899)	○	○
		五味沢	II-447.002(3168)	○	○
		向白板	魚沼-447.001	○	
		休場	魚沼-447.002	○	○
		大白川(1)	魚沼-447.003	○	○
		大白川(2)	魚沼-447.004	○	○
		大原	魚沼-447.012	○	○
		大白川(3)	魚沼-447.013	○	○
		居平(1)	魚沼-447.015	○	○
		桂沢(1)	魚沼-447.016	○	○
	末沢(1)	魚沼-447.017	○		
土石流	浦の沢(1)	Y0101-I-04-1	○		

字名	自然現象	地区名	危険箇所番号	指定区域の種類	
				警戒区域	特別警戒区域
	自然現象	浦の沢(2)	Y0101-I-04-2	○	
		赤坂沢	Y0101-I-05	○	○
		五味沢	Y0101-I-07	○	
		真木沢	Y0101-I-09	○	
		滝沢	Y0101-I-10	○	
		末沢(1)	Y0101-I-12	○	○
		末沢(2)	Y0101-I-13	○	○
		田ノ沢	Y0101-II-11	○	○
		五味沢(1)	Y0101-J-08	○	
		大白川(1)	447-湯沢-004	○	
		大白川(2)	447-湯沢-005	○	
		大白川(3)	447-湯沢-006	○	
		大白川(4)	447-湯沢-007	○	○
	地すべり	大原	K-447.04	○	
		大白川	K-447.05	○	
立安		R-447.05	○		
葎沢	急傾斜	葎沢	I-444.002(0827)	○	○
		滝ノ上	I-444.003(0828)	○	○
		葎沢南	I-444.021	○	
		上葎沢	II-444.004	○	
		葎沢(1)	魚沼-444.001	○	○
		葎沢(2)	魚沼-444.002	○	
		葎沢(3)	魚沼-444.003	○	○
	土石流	土沢	Y0904-I-31	○	○
		水頭沢	Y0904-I-32	○	○
		白板沢川	Y0904-I-33	○	○
		品木沢	Y0904-J-34	○	
		東唐沢(1)	Y0904-J-39-1	○	○
		東唐沢(2)	Y0904-J-39-2	○	○
		中之沢	Y0904-I-40	○	○
西之沢	904-湯沢-004	○			
竜光	急傾斜	竜光(1)	I-442.001	○	○
		竜光(2)	I-442.021	○	○
		竜光東	II-442.003	○	○
		竜光第三北	III-442.001	○	○
		竜光第三南	III-442.002	○	○
	土石流	裏の沢川	Y0712-I-03	○	
		スンガマ沢川	Y0712-I-04	○	○
		滝沢川	Y0712-I-07	○	○

字名	自然現象	地区名	危険箇所番号	指定区域の種類	
				警戒区域	特別警戒区域
		竜光(1)	Y0712-Ⅱ-05	○	○
		竜光(2)	Y0712-Ⅱ-06	○	○
		谷内沢川	712-湯沢-004	○	
	地すべり	芋川口	R442-01	○	
		小芋川	R442-02	○	
板木	土石流	板木川	Y0811-Ⅰ-07	○	○
		松ヶ沢川	Y0811-Ⅰ-08-1	○	○
		城入沢	Y0811-Ⅰ-08-2	○	○
		滝の入川	Y0811-Ⅰ-08-3	○	○
		西ノ入	Y0811-J-09	○	
		デエトリ	811-湯沢-005	○	○
穴沢	急傾斜	木ノ下	Ⅰ-447.003	○	○
		清水	Ⅰ-447.004	○	○
		柿ノ木(1)	Ⅰ-447.005	○	○
		柿ノ木(2)	Ⅱ-447.004	○	—
		新田(1)	Ⅰ-447.011	○	○
		新田(2)	Ⅰ-447.013	○	○
		穴沢南	Ⅲ-447.002	○	
		穴沢	魚沼-447.005	○	○
	土石流	柿ノ木川(1)	Y0101-Ⅱ-03-1	○	
		柿ノ木川(2)	Y0101-Ⅱ-03-2	○	○
		柿ノ木	Y0101-J-01	○	○
		内子沢川	Y0102-Ⅰ-05	○	
		柳笠沢	Y0101-Ⅱ-02	○	○
		堂前川(1)	Y0102-Ⅰ-06-1	○	
堂前川(2)		Y0102-Ⅰ-06-2	○	○	
地すべり	内子沢	R447-03	○		
三ツ又	土石流	大王沢	445-湯沢-031	○	○
		フラン沢	Y0403-Ⅱ-14	○	
		セキノ沢	Y0403-Ⅱ-15	○	
中家・ 中家新田	土石流	蟹沢	Y0403-J-01	○	○
		蟹沢(西ノ沢)	Y0403-J-02	○	
		蟹沢(東ノ沢)	Y0403-J-03	○	
		宮ノ沢(頭ナシ)	445-湯沢-024	○	○
		裏ノ沢(宮ノ沢)	Y0403-Ⅱ-04-1	○	
		裏ノ沢左支川(宮ノ沢)	Y0403-Ⅱ-04-2	○	○
		三玉沢	Y0403-Ⅰ-05	○	
		西ノ沢(寺裏)	Y0403-Ⅰ-06	○	○

字名	自然現象	地区名	危険箇所番号	指定区域の種類	
				警戒区域	特別警戒区域
		東ノ沢(寺裏)	Y0403-J-07	○	○
		二本木沢	Y0403-J-08	○	○
		山田沢(1)	Y0403-J-09-1	○	
		山田沢(2)	Y0403-J-09-2	○	
		柳沢	Y0403-J-10	○	○
		漆沢	Y0403-J-11	○	○
水沢	急傾斜	水沢新田	I-445.023(0864)	○	○
		水沢新田北	II-445.004(3157)	○	○
		茂沢(4)	魚沼-445.029	○	○
		茂沢(5)	魚沼-445.030	○	○
	土石流	伊沢	Y0402-I-27	○	
		水沢川	Y0402-I-29	○	○
		岩の沢川	Y0402-I-30	○	
		ミツキ沢(1)	Y0402-I-26-1	○	
		ミツキ沢(2)	Y0402-I-26-2	○	○
		ミツキ沢(3)	Y0402-I-26-3	○	○
		小屋柄川	Y0402-I-28	○	
		宮ノ沢川	Y0402-I-31	○	
	地すべり	茂沢(2)	445-湯沢-013	○	
茂沢		N103	○		
	中山	N170	○		
茂沢	急傾斜	茂沢(1)	魚沼-445.026	○	○
		茂沢(2)	魚沼-445.027	○	
		茂沢(3)	魚沼-445.028	○	○
	土石流	茂沢(3)	Y0402-II-25	○	○
		茂沢(4)	Y0402-II-32	○	○
		茂沢(1)	445-湯沢-012	○	○
高倉 (高倉)	急傾斜	高倉	II-446.005(3163)	○	○
		高倉(4)	魚沼-446.004	○	○
		高倉(5)	魚沼-446.005	○	○
		高倉(6)	魚沼-446.016	○	○
	土石流	水頭沢川	Y0202-I-31	○	
地すべり	高倉	N147	○		
高倉 (荒貫)	急傾斜	高倉西	III-446.001(4114)	○	○
		高倉(1)	魚沼-446.001	○	○
		高倉(2)	魚沼-446.002	○	
		高倉(3)	魚沼-446.003	○	○
	土石流	貫木沢川	Y0202-I-32	○	○
		越沢川	Y0202-I-33	○	

字名	自然現象	地区名	危険箇所番号	指定区域の種類	
				警戒区域	特別警戒区域
	地すべり	貫木	K-446.01	○	
		灰庭	K-446.06	○	
高倉 (二分)	急傾斜	二分	Ⅱ-446.006(3164)	○	○
		二分西	Ⅱ-446.009(3167)	○	○
	土石流	二分(1)	Y0202-I-36	○	
		二分(2)	Y0202-Ⅱ-37	○	○
地すべり	大清水	R-446.06	○		
高倉 (大宿)	急傾斜	石休	I-446.001(0869)	○	○
		貫木沢	I-446.003(0871)	○	○
		大宿	Ⅱ-446.003(3161)	○	○
	土石流	大宿沢	Y0202-I-34	○	
	地すべり	下之沢	K-446.02	○	
		赤坂	K-446.05	○	
魚野地	急傾斜	魚野地	I-442.012(0813)	○	○
		鍛冶屋敷	I-442.013(0814)	○	○
		魚野地(1)	魚沼-442.014	○	○
	土石流	舟木沢川	Y0712-I-25	○	
		丸焼沢川	Y0712-J-26	○	
		裏ノ沢	712-湯沢-009	○	○
金鉢沢	712-湯沢-010	○			
今泉	急傾斜	真福寺	魚沼-445.049	○	○
大芋川	急傾斜	芋川	Ⅱ-445.003(3156)	○	○
		芋川(1)	魚沼-445.019	○	○
		芋川(2)	魚沼-445.020	○	○
	地すべり	芋川	N-55	○	
		芋川(追加)	N-55'	○	
中子沢	急傾斜	中子沢	I-445.014(0855)	○	○
		中子沢(1)	魚沼-445.016	○	○
		中子沢(2)	魚沼-445.017	○	○
		中子沢(3)	魚沼-445.018	○	○
	土石流	水頭沢	Y0403-I-13	○	
		塩ヶ沢	Y0403-Ⅱ-12	○	
横瀬	土石流	大下の沢	445-湯沢-017	○	○
清本	土石流	岩津沢川(1)	Y0402-I-42-1	○	
		岩津沢川(2)	Y0402-I-42-2	○	○
大石	土石流	菜畑沢川	Y0712-I-16	○	
		房ヶ沢川	Y0712-I-17	○	
		大石川(1)	Y0712-I-18-1	○	○
		大石川(2)	Y0712-I-18-2	○	

字名	自然現象	地区名	危険箇所番号	指定区域の種類	
				警戒区域	特別警戒区域
		大石川(3)	Y0712-I-18-3	○	
		大石川(4)	Y0712-I-18-4	○	○
		大石新田	712-湯沢-007	○	○
	急傾斜	大石	I-442.007	○	○
		大石一	I-442.022	○	○
		大石一東	II-442.005	○	○
地すべり	大石(H25)	H25 再調 K442.02	○		
堀之内	急傾斜	堀之内	I-442.005	○	○
		稲荷町北	III-442.006	○	○
		稲荷町南	I-442.023	○	○
横根	土石流	石田川(1)	Y0102-I-01-(1)	○	
		石田川(2)	Y0102-I-01-(2)	○	
		東裏山沢	Y0102-I-03	○	
		善門川	Y0102-II-02	○	
	地すべり	横根	K447-01	○	
田子屋	地すべり	折板	N139	○	
芋鞘新田	地すべり	芋鞘新田	K447-02	○	
新道島	土石流	サンペイ沢	Y0712-I-02	○	
		田の入川	Y0712-II-01	○	
	地すべり	新道島(H25)	H25 再調 K442.01	○	
須原	土石流	西村川	Y0202-I-22	○	
		天神川	Y0202-I-23	○	
		須原川	Y0202-I-24	○	
		宮原川	Y0202-I-25	○	
		大谷内沢	Y0202-I-26	○	○
		小深沢川	Y0202-II-27	○	
		浦の沢	Y0202-II-28	○	
	急傾斜	白兀	I-446.015	○	○
	地すべり	須原	R446-02	○	
		大谷内	R446-03	○	
小深沢		R446-04	○		
大倉	土石流	境ノ沢川(1)	Y0202-I-21a	○	
		境ノ沢川(2)	Y0202-I-21b	○	
	急傾斜	松坂道	I-446.016	○	○
		大倉西	III-446.004	○	○
	地すべり	大倉西	N214	○	
西村		N228	○		
大倉沢	土石流	大倉沢	Y0202-I-20	○	○
	地すべり	へツリ	N112	○	

字名	自然現象	地区名	危険箇所番号	指定区域の種類	
				警戒区域	特別警戒区域
三湊沢	土石流	渋田沢川	Y0202-I-17	○	
		三湊沢川(1)	Y0202-I-18a	○	
		三湊沢川(2)	Y0202-I-18b	○	
		大滝川(1)	Y0202-I-19a	○	
		大滝川(2)	Y0202-I-19b	○	○
	地すべり	三湊沢	R446-01	○	
青島	土石流	水上沢川	Y0811-I-12	○	
		大沢入川	Y0811-I-13	○	
		赤子沢川(1)	Y0811-I-14-1	○	
		赤子沢川(2)	Y0811-I-14-2	○	
		熊の沢川	811-湯沢-003	○	○
		蟹沢	Y0811-I-11	○	
	急傾斜	青島	I-443.001	○	○
		青島上	I-443.002	○	○
		青島中	II-443.002	○	○
		青島北	II-443.003	○	○
		向山	I-443.003	○	—
		向山(2)	I-443.006	○	○
	地すべり	青島	K443.01	○	
		深沢	K-443-03	○	
		成田	R443-01	○	
四日町	急傾斜	旭町(4)	I-443.004	○	○
		旭町(2)	I-443.005	○	○
		旭町(3)	I-443.006	○	○
		旭町(1)	II-443.007	○	○
	土石流	深沢川	Y0811-I-15	○	○
		旭町川	Y0811-I-16	○	
新道島	土石流	新道島(1)	712-湯沢-001	○	○
		新道島(2)	712-湯沢-002	○	○
		新道島(3)	712-湯沢-003	○	○
根小屋	急傾斜	根小屋	I-442-002	○	○
		根小屋(2)	I-442-003	○	○
	土石流	クルミ川	Y0712-I-08	○	
		水口沢川	Y0712-I-09	○	
		田沢川	Y0712-I-10	○	
		瓜ヶ沢川	Y0712-I-11	○	
		寺の沢川	Y0712-I-12	○	
		要害沢川	Y0712-II-13	○	
		針ヶ倉沢川	Y0712-II-14	○	



字名	自然現象	地区名	危険箇所番号	指定区域の種類	
				警戒区域	特別警戒区域
	地すべり	川山	R442-0003	○	
		田沢(2)	R442-0004	○	
		田沢(1)	R442-0006	○	
徳田	急傾斜	根小屋西	Ⅲ-442-004	○	○
大浦	急傾斜	薬師山(3)	Ⅲ-443.004(4104)	○	○
		薬師山(2)	Ⅱ-443.005(3148)	○	○
		大浦(1)	魚沼-443.004	○	○
		大浦(2)	魚沼-443.005	○	○
	土石流	西大浦沢川(1)	Y0811-I-10-1	○	
		西大浦沢川(2)	Y0811-I-10-2	○	○
地すべり	大浦(H25)	H25再調 K443.01	○		
須川	急傾斜	向松川	I-446.013(0881)	○	○
		沢田	I-446.017(0885)	○	○
		須川	Ⅱ-446.002(3160)	○	
		須川西	Ⅲ-446.005(4118)	○	○
		須川(1)	魚沼-446.022	○	
		須川(2)	魚沼-446.023	○	
		須川(3)	魚沼-446.024	○	○
	土石流	下ノ沢(1)	Y0202-II-48-1	○	
		下ノ沢(2)	Y0202-II-48-2	○	○
		下ノ沢(3)	Y0202-II-48-3	○	○
		下ノ沢(4)	Y0202-II-48-4	○	○
		水上沢	Y0202-I-16	○	
		大峰	Y0202-I-46	○	
		大栗沢(1)	Y0202-I-47-1	○	
	大栗沢(2)	Y0202-I-47-2	○		
地すべり	須川(H25)	H25再調 K446.02	○		
合計			急傾斜	309	266
			土石流	432	221
			地すべり	58	0
			合計	799	487

## 3-2 地すべり危険箇所

## (1) 地すべり危険箇所（国土交通省所管）

整理番号	箇所名	地区	大字	面積 (ha)	人家 (戸)	耕地 (ha)	判定 区分	高速 道路	国道	県道	市道	農・ 林道	鉄道	行政 官公庁	学校	その他
442.01	舟山	堀之内	吉水	47.6	25	21.9	C	0	0	1,130	200	0	0	0	0	1
442.02	吉水	堀之内	吉水	28.8	35	14.8	C	0	800	0	500	0	0	0	0	1
443.01	青島	小出	青島	76.3	100	18.7	C	0	0	1,000	3,250	500	0	0	1	2
443.02	虫野	小出	虫野	20.6	6	7.0	C	0	250	0	0	0	0	0	0	0
443.03	深沢	小出	青島	83.7	222	6.2	C	0	0	2,250	2,500	0	1,000	0	0	2
444.01	蓑和田	湯之谷	蓑和田	24.4	11	6.6	C	0	0	0	400	200	0	0	0	0
444.02	中ノ又	湯之谷	折立又新田	27.5	0	1.6	C	0	0	950	0	0	0	0	0	0
444.03	湯之沢	湯之谷	上折立	22.5	5	0.0	C	0	0	300	0	0	0	0	0	0
445.01	越又	広神	越又	80.6	24	11.9	A	0	0	1,900	150	0	0	0	0	1
445.02	免畑	広神	小平尾	63.2	0	2.6	A	0	0	700	0	0	0	0	0	0
445.03	押沢	広神	越又	44.4	17	7.7	B	0	0	1,250	0	0	0	0	0	1
445.04	泉沢新田	広神	泉沢	36.3	17	12.8	B	0	0	1,050	200	0	0	0	0	1
445.05	水沢新田	広神	水沢新田	229.4	62	28.0	A	0	2,300	1,750	1,000	0	0	0	0	2
446.01	貫木	守門	高倉	155.0	28	24.8	A	0	1,450	200	550	0	0	0	0	2
446.02	下之沢	守門	高倉	51.9	0	13.7	A	0	0	1,700	370	0	0	0	0	0
446.03	西名	守門	西名	81.2	42	31.9	A	0	900	1,000	1,250	0	0	0	0	0
446.04	長鳥	守門	長鳥	71.3	32	12.3	A	0	0	1,000	600	0	0	0	0	0
446.05	赤坂	守門	高倉	54.4	44	16.0	B	0	0	1,300	0	0	0	1	0	2
446.06	灰庭	守門	高倉	161.9	68	56.0	A	0	1,700	0	3,900	0	0	0	0	2
447.01	横根	入広瀬	横根	251.3	87	94.0	B	0	0	2,650	3,500	0	0	1	0	1
447.02	芋鞆新田	入広瀬	芋鞆新田	158.2	53	54.0	A	0	0	3,800	2,850	0	0	0	0	1
447.03	穴沢	入広瀬	原	51.4	78	17.7	A	0	0	1,100	1,100	550	0	0	1	3
447.04	大原	入広瀬	大原	274.4	3	20.9	B	0	0	2,600	0	0	0	0	0	0
447.05	大白川	入広瀬	大白川	108.3	65	13.0	B	0	0	1,600	1,900	0	0	1	0	1
			24箇所	2,204.6	1,024	494.1		0	7,400	29,230	24,220	1,250	1,000	3	2	23

引用「平成10年度地すべり危険箇所調査表（砂防課）」

## (2) 地すべり防止区域(林野庁所管)

指定 番号	追加	箇所 連番	指定区域名	所在地		区域面積(ha)							告示		指定 基準	保安林指定 (代表3つまで)			
				地区	地番区域	林地	田	畑	原野	宅地	その他	計	年月日	番号					
49	0	1	田澤	堀之内	根小屋	40.34	0.63	0.28	3.65		0.10	45.00	S37.8.2	967	1	442-0836			
127	0	1	小芋川	堀之内	竜光	104.26	9.79	6.26	1.35	1.02	8.32	131.00	S46.10.26	1804	5	442-0940			
219	0	1	カラ澤	堀之内	原	17.13	0.28	0.03	0.08			17.52	S61.3.17	401	1	5-0434			
300	0	1	田之入	堀之内	明神	74.84	0.08		0.40			75.32	H12.12.15	1606	1	5095-4	5-0306	5-0062	
堀之内地区計				4地区	4	236.57	10.78	6.57	5.48	1.02	8.42	268.84							
153	0	1	東中	広神	東中	94.67	7.86	1.21		0.05		103.79	S50.1.21	17	1	445-0040			
広神地区計				1地区	1	94.67	7.86	1.21	0.00	0.05		103.79							
23	0	1	東野名	守門	東野名	95.71	10.16	0.42	14.07		0.06	120.42	S37.8.20	1057	1	446-0370			
23	1		東野名	守門	東野名	56.82	7.41	4.12	14.00			82.35	S46.10.26	1807	1	446-0370			
23	2		東野名	守門	東野名	22.58	8.40	0.84	6.38		4.50	42.70	H3.9.10	1178	1	446-0370			
66	0	1	大谷地	守門	須原	15.54	15.34	8.65	1.89	0.32	3.26	45.00	S37.8.4	1009	5	446-0910			
122	0	1	三淵沢	守門	三淵沢	18.10	7.35	9.50	0.06	0.70	0.29	36.00	S44.11.24	1806	5	446-0820			
186	0	1	西名新田	守門	西名新田	34.89	8.23	0.46	10.81	0.01	0.67	55.07	S55.4.17	481	1	5258	5282		
257	0	1	二分	守門	高倉	127.39	12.43	4.47	8.50	0.14	3.28	156.21	H4.4.4	446	1	446-0290	446-0310	446-0230	
守門地区計				5地区	5	371.03	69.32	28.46	55.71	1.17	12.06	537.75							
65	0	1	田小屋	入広瀬	田小屋	34.14	7.96	4.74	2.17	1.11	0.24	50.36	S37.8.4	1009	1	447-0080			
65	1		田小屋	入広瀬	田小屋	7.18	1.24	0.28	0.63		2.97	12.30	H14.8.22	1367	1	447-0080			
187	0	1	十二越	入広瀬	穴沢	20.69	3.04	0.88	4.29	0.25	0.72	29.87	S55.4.17	481	1	447-0200			
230	0	1	山ノ神	入広瀬	大白川	148.35	2.10	0.50				150.95	S63.3.15	266	1	447-0350	447-0340	447-0341	
308	0	1	未沢	入広瀬	大白川	31.92						31.92	H14.8.22	1361	1	447-0650			
311	0	1	フキノ沢	入広瀬	大白川	46.32	9.22	0.14	0.09			55.77	H16.2.3	157	1				
入広瀬地区計				5地区	5	288.60	23.56	6.54	7.18			331.17							
合 計				15地区	15	990.87	111.52	42.78	68.37	2.24	20.48	1,241.55							

引用：林野庁 魚沼市管内地すべり防止区域指定台帳（H18.3.31現在）

## (3) 地すべり危険箇所(林野庁所管)

地区	地番区域	字	番号	保安林	保安林種	指定年月日	荒廃状況	施行状況	危険度	面積(ha)	保全対象
堀之内	竜光	芋川口	442-0001	無			有	無	C	44.00	道路のみ
堀之内	竜光	屏風岩	442-0002	有	土崩	S24. 5. 30	有	概成	A	131.00	人家10～49
堀之内	竜光	空加地	442-0003	無			有	無	C	17.00	道路のみ
堀之内	根小屋	水口沢	442-0004	有	水かん・土流	M44. 5. 9	有	未成	C	90.00	道路のみ
堀之内	根小屋	田沢	442-0006	有	水かん・土流	M44. 5. 9	有	概成	C	45.00	道路のみ
堀之内	下倉	明後谷・水頭沢	442-0007	有	土流	S11. 5. 19	有	未成	A	40.00	人家10～49
堀之内	原	カラ沢	442-0008	有	土流	S63. 10. 20	有	未成	A	14.60	人家5～9
堀之内	根小屋	田沢	442-0009	有	土流	S14. 6. 23	無	未成	A	31.50	人家10～49
堀之内	明神	ツナギ	442-0010	有	土流	S26. 6. 6	有	未成	B	80.00	道路のみ
堀之内地区計		9地区								493.10	
小出	青島	向山・狐山	443-0001	有	土崩	H19. 8. 14	有	未成	A	25.00	人家50以上
小出地区計		1地区								25.00	
広神	東中	十二沢	445-0001	有	土流	T9. 4. 21	有	一部既成	C	103.80	道路のみ
広神	泉沢	三ツ峰	445-0002	有	土崩	T9. 4. 21	有	一部既成	A	20.00	人家10～49
広神地区計		2地区								123.80	
守門	三淵沢	水上	446-0001	有	土崩	S4. 8. 23	有	一部概成	A	36.00	人家10～49
守門	須原	須原	446-0002	有	土流・水かん	S58. 7. 19・M30. 12. 31	有	概成	A	30.00	人家10～49
守門	須原	中手山	446-0003	有	水かん	M44. 5. 9	有	概成	C	25.00	人家4以下
守門	須原	小深沢	446-0004	有	土流	S4. 8. 23	有	一部概成	A	45.00	人家50以上
守門	高倉	越沢	446-0005	有	水かん	S26. 6. 6	有	無	C	28.00	道路のみ
守門	高倉	大清水	446-0006	有	水かん	S46. 3. 19	有	一部概成	C	35.00	道路のみ
守門	東野名	白野	446-0007	有	土流	S2. 6. 4	有	概成	B	202.80	道路のみ
守門	西名新田	滝ノ上	446-0008	有	土流	S4. 8. 28	有	一部概成	A	55.10	人家10～49
守門地区計		8地区								456.90	
入広瀬	田小屋	下平	447-0001	有	土流	S9. 5. 9	有	一部概成	A	50.40	人家10～49
入広瀬	穴沢	屋形平	447-0002	有	土流	S57. 2. 15・S12. 5. 5	有	一部概成	C	90.00	人家4以下
入広瀬	穴沢	内子沢	447-0003	有	水かん	S46. 3. 25・H12. 4. 13	有	未成	A	75.00	人家10～49
入広瀬	穴沢	芹谷内	447-0004	有	土流	S12. 5. 5	有	一部概成	B	29.90	人家4以下
入広瀬	大白川	立安	447-0005	有	土流	S63. 10. 20	有	未成	A	150.95	人家10～49
入広瀬	大白川	向白坂・フミサケ向	447-0006	有	土流	H14. 3. 15	有	一部概成	A	31.92	人家5～9
入広瀬	大白川	フキノ沢	447-0007	有	水かん・土流	S46. 3. 25・H12. 4. 13	有	未成	A	55.10	人家50以上
入広瀬地区計		7地区								483.27	
合計		27地区								1,582.07	

引用：新潟県農林水産部治山課 地すべり危険地一覧表

※荒廃状況：山腹崩壊の発生の有無

危険度：林野庁の山地災害危険地区調査要領による

## (4) 地すべり防止区域（農村振興局所管）

地域番号	区域名	1/50,000 図名	所在地		指定申請(ha)						人家戸数地すべり区域内/地すべり地域内(戸)	指定告示		備考
			地区	地番区域	全体	田	畑	山林	宅地	その他		年月日	番号	
55	芋川	小千谷	広神	大芋川	69.30	12.20	9.80	44.40	0.90	2.00	35/35	S42.3.31	517	
55'	芋川(追加)	小千谷	広神	大芋川	22.16	3.88	1.08	16.88		0.32	0/0	S46.3.26	629	
69	栗山	小千谷	広神	栗山・三瀬沢	149.85	48.47	26.19	68.71	1.64	4.84	0/5	S43.6.27	858	守門地区を含む
69'	栗山(追加)	小千谷	広神	栗山	45.15	11.70	9.10	19.85	0.24	4.26	0/8	S52.3.26	310	栗山(鳥屋)
103	茂沢	小千谷	広神	茂沢	45.13	19.73	3.15	21.43		0.82	0/0	S47.12.25	2525	
170	中山	小千谷	広神	水沢	74.15	27.54	9.41	30.20		7.00	0/0	S52.3.26	300	
広神地区計			4地区	4	405.74	123.52	58.73	201.47	2.78	19.24				
112	ヘツリ	須原	守門	大倉沢	140.24	75.03	26.14	34.72	4.35		12/84	S47.12.25	2524	
214	大倉西	小千谷・須原	守門	大倉・大倉沢	32.29	11.90	1.94	15.31	0.45	2.69	6/7	S57.3.15	527	
228	西村	須原	守門	栗原・大倉・福田新田	136.40	58.59	3.57	47.35	3.16	23.73	71/87	S59.3.12	634	
271	大平峠	守門岳	守門	西名	143.53	58.76	6.29	61.45	2.35	14.68	37/37	S63.3.26	348	
守門地区計			4地区	4	452.46	204.28	37.94	158.83	10.31	41.10				
70	平野又	守門岳	入広瀬	平野又	37.75	18.89	2.32	15.64		0.90	0/0	S44.3.31	416	
139	折板	守門岳	入広瀬	横根	40.86	16.00	1.50	15.20	0.06	8.10	0/2	S49.2.20	87	
149	芹谷内	守門岳	入広瀬	穴沢	58.89	18.86	3.53	21.30	0.19	15.01	0/1	S49.12.28	1272	
入広瀬地区計			3地区	3	137.50	53.75	7.35	52.14	0.25	24.01				
合 計			11地区	11	995.70	381.55	104.02	412.44	13.34	84.35				

引用：新潟県農地部農地建設課 地すべり防止区域指定地区及び事業一覧表

## (5) 地すべり危険箇所（農村振興局所管）

指定番号	指定地区名	1/50,000 図名	所在地		崩壊危険地の概況(ha)				被害の対象(ha・戸)				総合判定	備考
			地区	地番区域	地積計	耕地	その他	法令指定等	農用地	農業用施設	人家	その他重要施設		
142	外山	小千谷	広神	小平尾	102.00	14.00	88.00	砂防指定地	14.00	ため池 160.0㎡	23		B	
143	池平	須原	広神	池平	179.70	19.70	160.00	保安林	19.70	農道 3.2ha	16		B	
広神地区計			2地区		281.70	33.70	248.00		33.70		39			
146	五輪	守門岳	守門	高倉	56.90	24.10	32.80		24.10	水路 130.0ha	4	送電線	B	一部林野庁「東野名追加」H3
147	高倉	守門岳	守門	高倉	36.00	13.50	22.50	砂防指定地	13.50	農道 7.0ha	8	送電線	A	
守門地区計			2地区		92.90	37.60	55.30		37.60		12			
合 計			4地区		656.30	105.00	551.30		105.00	140.2ha	90			

引用：新潟県農地部農地建設課 地すべり防止区域指定地区及び事業一覧表

※ 総合判定基準 A：危険度高い ・ B：危険度やや高い ・ C：注意を要する

### 3-3 急傾斜地災害関係危険箇所

#### (1) 急傾斜地崩壊危険箇所（国土交通省所管）

(I：自然)

箇所番号	箇所名	地区	地番区域	字	人家 戸数	公共的建物		公共施設(m)	
I-442.001 (0802)	竜光	堀之内	竜光	家ノ下	16			県道 市道 河川	350 260 160
I-442.002 (0803)	根小屋	堀之内	根小屋	幅下	8			市道	180
I-442.003 (0804)	根小屋2	堀之内	根小屋	滝沢	5			県道 市道	60 50
I-442.004 (0805)	田川	堀之内	田川	砂田	10	神社 寺	1 1	県道 市道	260 480
I-442.005 (0806)	堀之内	堀之内	堀之内	春日平	35			県道 市道	300 50
I-442.006 (0807)	吉水	堀之内	吉水	一の坪	27			市道	480
I-442.007 (0808)	大石	堀之内	大石	栗山	6	神社	1	県道 河川	160 70
I-442.008 (0809)	長屋	堀之内	原	長屋居平	9	公民館	1	県道 市道	60 200
I-442.009 (0810)	原	堀之内	原	居平	11	公民館	1	国道 市道	270 60
I-442.010 (0811)	坊名	堀之内	原	源吾ノ上	9	公民館	1	県道	300
I-442.011 (0812)	増沢	堀之内	吉水	沢田	11	公民館	1	県道 河川 橋	420 370 4
I-442.012 (0813)	魚野地	堀之内	魚野地	山下	17			県道 市道	85 20
I-442.013 (0814)	鍛冶屋敷	堀之内	魚野地	菅原	7			県道 市道	160 180
I-442.014 (0815)	下島	堀之内	下島	上の原乙	1	駅	1	J R	250
I-442.015 (0816)	日影	堀之内	明神	岩の下	6	寺	1	市道	180
I-442.016 (0817)	田代	堀之内	明神	山之根	7	神社	1	市道 河川	150 50
I-442.017 (0818)	明神	堀之内	明神	居平	5	公民館	2	国道	300
I-442.018 (0819)	下稲倉	堀之内	明神	稲倉	5	神社	1	市道 河川	180 75
I-442.019 (0820)	上稲倉	堀之内	明神	日陰平	14	公民館 寺	1 1	国道 県道 市道	300 170 450
I-442.020 (0821)	下倉	堀之内	明神	滝沢	11	宿泊所	1	市道	80

箇所番号	箇所名	地区	地番区域	字	人家 戸数	公共の建物		公共施設 (m)	
I-442.021 (1722)	竜光2	堀之内	竜光	北ノ平	7				
I-442.022 (1723)	大石一	堀之内	大石	栗山	6			市道 橋	120 2
I-442.023 (2080)	稲荷町南	堀之内	稲荷町		1	老人福 祉施設	1		
I-443.001 (0822)	青島	小出	青島	上ノ山	16	保育園	1	県道 市道 河川	90 200 50
I-443.002 (0823)	青島上	小出	青島	栗山	11	公民館	1	県道 市道	170 110
I-443.003 (0824)	向山	小出	青島	向山	7			市道	50
I-443.004 (0825)	瀬場	小出	四日町	杉山	7			県道	120
I-443.005 (1726)	旭町2	小出	四日町	郷ノ瀬	5			県道	20
I-443.006 (1727)	旭町3	小出	四日町	郷ノ瀬	5			県道	100
I-443.007 (2081)	干溝北	小出	干溝		2	寺	1		
I-444.001 (0826)	大湯	湯之谷	大湯温泉	屋敷	6			河川	100
I-444.002 (0827)	葎沢	湯之谷	葎沢	五合瀬	8			国道	300
I-444.003 (0828)	滝ノ上	湯之谷	葎沢	滝ノ上	1	宿泊所	1		
I-444.005 (0830)	宇津野	湯之谷	宇津野	宇津野	11				
I-444.006 (0831)	中村	湯之谷	下折立	中村	6			市道	140
I-444.007 (0832)	下折立	湯之谷	下折立	下折立	7			市道	150
I-444.008 (0833)	向	湯之谷	下折立	向	1	宿泊所	1		
I-444.010 (0835)	折立又新 田	湯之谷	折立又新 田	家ノ裏	6				
I-444.011 (0836)	上折立	湯之谷	上折立	湯中居	6				
I-444.012 (0837)	上ノ山	湯之谷	大湯温泉	上ノ山	24	駐在所 宿泊所	1 1	国道	200
I-444.015 (0840)	八崎	湯之谷	湯之谷芋 川	八崎	6	浄化セ ンター	1	河川	160
I-444.017 (2082)	吉田東	湯之谷	吉田		5			国道	300
I-444.018 (2083)	下折立中 村	湯之谷	下折立	中村	9			国道 市道	120 150

箇所番号	箇所名	地区	地番区域	字	人家 戸数	公共的建物		公共施設 (m)	
I-444.019 (2084)	蓑和田	湯之谷	湯之谷芋 川	蓑和田	5			市道	100
I-444.020 (2085)	栃尾又	湯之谷	上折立	栃尾又	5	宿泊所 寺 温泉セ ンター	3 2 1	県道	100
I-444.021 (2086)	葎沢南	湯之谷	葎沢		1	老人福 祉施設	1	河川	400
I-445.001 (0842)	平地	広神	今泉	平地	1	発電所	1	県道	50
I-445.005 (0846)	十二沢	広神	滝之又	十二沢	5			国道	80
I-445.006 (0847)	大石	広神	滝之又	大石	5			市道	200
I-445.007 (0848)	ツメタ沢	広神	滝之又	ツメタ沢	2	医療提 供施設 公民館	1 1	国道	100
I-445.009 (0850)	外山	広神	外山	外山	5			市道 河川	100 160
I-445.011 (0852)	小平尾	広神	小平尾	小平尾	8			国道	200
I-445.013 (0854)	池平	広神	池平	池平	6			市道	100
I-445.014 (0855)	中子沢	広神	中子沢	中子沢	4	公民館 宿泊所	1 2	県道	170
I-445.018 (0859)	和田	広神	和田	和田	8			市道	60
I-445.020 (0861)	山口	広神	山口	山口	5			市道	120
I-445.023 (0864)	水沢新田	広神	水沢新田	中山	5			国道	120
I-445.024 (0865)	川上沢	広神	越又	川上	5			県道 河川	150 150
I-445.025 (0866)	吉原	広神	吉原	吉原	5			国道	200
I-445.026 (2087)	田中	広神	田中		14			国道 市道	50 270
I-446.001 (0869)	石休	守門	高倉	石休	11				
I-446.003 (0871)	貫木沢	守門	高倉	貫木沢	5			国道 河川	80 50
I-446.004 (0872)	白坂	守門	西名新田	白坂	5			市道	200
I-446.005 (0873)	稲葉	守門	東野名	稲葉	5			県道 河川	160 60
I-446.006 (0874)	上段1	守門	東野名	上段	10			県道	500



箇所番号	箇所名	地区	地番区域	字	人家 戸数	公共的建物		公共施設 (m)	
I-446.007 (0875)	谷地	守門	西名	谷地	5			市道	150
I-446.008 (0876)	大口野	守門	長鳥	大口野	7				
I-446.009 (0877)	幅下	守門	長鳥	幅下	6			県道 河川	150 50
I-446.011 (0879)	五十地	守門	松川	五十地	10			市道 河川	260 500
I-446.012 (0880)	上谷	守門	松川	上滝	8			県道	200
I-446.013 (0881)	向松川	守門	須川	向松川	9			市道	250
I-446.015 (0883)	白元	守門	須原	白元	5	宿泊所 神仏	1 1	県道	70
I-446.016 (0884)	松坂道	守門	大倉	松坂道	6	公民館	1	県道	360
I-446.017 (0885)	沢田	守門	須川	沢田	5			県道 市道	200 200
I-446.018 (1728)	砂子沢	守門	須原	砂子沢	5			国道 河川	50 120
I-447.003 (0888)	木ノ下	入広瀬	穴沢	木ノ下	6			県道	100
I-447.004 (0889)	清水	入広瀬	穴沢	清水	16			県道	170
I-447.005 (0890)	柿ノ木	入広瀬	穴沢	柿ノ木	6	消防小 屋	1	国道	100
I-447.006 (0891)	平野又	入広瀬	平野又	平野又	12			県道	150
I-447.007 (0892)	幅下1	入広瀬	平野又	幅下	11	公民館	1	県道	150
I-447.008 (0893)	道上	入広瀬	大白川新 田	末沢川向	5			国道	50
I-447.009 (0894)	道下	入広瀬	大白川新 田	末沢川向	5	汚水処 理施設	1		
I-447.010 (0895)	桂沢	入広瀬	大白川新 田	北平	6	宿泊所	2	市道	140
I-447.011 (0896)	新田	入広瀬	穴沢	新田	16	学校 宿泊所	2 2	県道 市道	390 130
I-447.012 (0897)	的山	入広瀬	大栃山	的山	9			県道 市道	100 80
I-447.013 (0898)	新田2	入広瀬	穴沢	新田	13	幼稚園 宿泊所	1 1	県道	100
I-447.014 (0899)	末沢	入広瀬	大白川新 田	末沢	12	公民館	1	国道 県道 河川	200 150 140
I-447.015 (1729)	幅下2	入広瀬	平野又新 田	幅下	5	汚水処 理施設	1	県道 市道 河川	70 85 30

箇所番号	箇所名	地区	地番区域	字	人家 戸数	公共の建物		公共施設 (m)	
計			88		696		29		

## (I : 人口)

箇所番号	箇所名	地区	地番区域	字	人家 戸数	公共の建物		公共施設	
I-444.001 (1159)	五枚沢	湯之谷	大湯温泉	五枚沢	6	宿泊所	1	県道	50
I-445.001 (2376)	並柳	広神	並柳	並柳	10			国道	150
I-447.001 (1161)	居平	入広瀬	大白川新 田	居平	8			市道	120
計			3		24		1		

## (II : 自然)

箇所番号	箇所名	地区	地番区域	字	人家 戸数	公共の建物		公共施設	
II-442.001 (3138)	田代南	堀之内	田代		90			市道	80
II-442.002 (3139)	下稲倉北	堀之内	明神	下稲倉	60			国道 市道 河川	30 60 60
II-442.003 (3140)	竜光東	堀之内	竜光		70			県道	30
II-442.004 (3141)	田戸	堀之内	田戸		130			県道 市道	10 70
II-442.005 (3142)	大石一東	堀之内	大石一		100				
II-442.006 (3143)	吉水2	堀之内	吉水		70			市道	70
II-443.001 (3144)	虫野北	小出	虫野		200			国道	100
II-443.002 (3145)	青島中	小出	青島		60			県道	60
II-443.003 (3146)	青島北	小出	青島		40			市道	40
II-443.004 (3147)	虫野南	小出	虫野		100			国道	100
II-443.005 (3148)	大浦西	小出	大浦		80				
II-443.006 (1724)	向山2	小出	青島	向山	90			市道	230
II-443.007 (1725)	旭町1	小出	四日町	野地	70			県道	120
II-444.001 (3149)	吉田西	湯之谷	吉田		60			市道	80
II-444.002 (3150)	芋川	湯之谷	湯之谷芋 川		60			市道	50

箇所番号	箇所名	地区	地番区域	字	人家 戸数	公共的建物	公共施設	
Ⅱ-444.003 (3151)	大沢東	湯之谷	大沢		60		市道	50
Ⅱ-444.004 (3152)	上葦沢	湯之谷	葦沢		90		河川	90
Ⅱ-444.005 (3153)	七日市新 田	湯之谷	七日市新 田		80		市道	70
Ⅱ-444.006 (0839)	中荒沢	湯之谷	宇津野	中荒沢	100		国道	115
Ⅱ-445.001 (3154)	滝之又北	広神	滝之又		150			
Ⅱ-445.002 (3155)	越又南	広神	越又		80		県道	80
Ⅱ-445.003 (3156)	芋川	広神	大芋川		100			
Ⅱ-445.004 (3157)	水沢新田 北	広神	水沢新田		100		県道	100
Ⅱ-445.005 (3158)	山田2	広神	山田		100		県道 農道	100 50
Ⅱ-445.006 (0849)	田代	広神	滝之又	田代	180			
Ⅱ-445.007 (0853)	向島	広神	池平	向島	150			
Ⅱ-445.008 (0857)	吉平	広神	吉平	吉平	200			
Ⅱ-446.001 (3159)	細野南	守門	細野		100		河川	90
Ⅱ-446.002 (3160)	須川	守門	須川		50		河川	60
Ⅱ-446.003 (3161)	大宿	守門	大宿		70			
Ⅱ-446.004 (3162)	福山新田	守門	福山新田		50			
Ⅱ-446.005 (3163)	高倉	守門	高倉		80		河川	80
Ⅱ-446.006 (3164)	二分	守門	二分		80			80
Ⅱ-446.007 (3165)	福山新田 北	守門	福山新田		70		市道	20
Ⅱ-446.008 (3166)	西名	守門	西名		60		市道	50
Ⅱ-446.009 (3167)	二分西	守門	二分		70		市道	80
Ⅱ-446.010 (0878)	上段2	守門	細野	上段	230		国道 市道 河川	50 180 250
Ⅱ-447.001 (0887)	大栃山	入広瀬	大栃山		90			

箇所番号	箇所名	地区	地番区域	字	人家 戸数	公共の建物		公共施設	
Ⅱ-447.002 (3168)	五味沢	入広瀬	大白川新 田	五味沢	60			県道	60
Ⅱ-447.003 (0886)	野岸	入広瀬	大栃山	野岸	120			市道	200
Ⅱ-447.004 (3169)	柿ノ木2	入広瀬	穴沢	柿ノ木	90				
計			41		3,890				

## (Ⅱ：人口)

箇所番号	箇所名	地区	地番区域	字	人家 戸数	公共の建物		公共施設	
Ⅱ-445.001 (3948)	滝之又南	広神	滝之又		2				
計			1		2				

## (Ⅲ：自然)

箇所番号	箇所名	地区	地番区域	字	人家 戸数	公共の建物		公共施設	
Ⅲ-442.001 (4089)	竜光第三 北	堀之内	竜光		-	-	-	-	-
Ⅲ-442.002 (4090)	竜光第三 南	堀之内	竜光		-	-	-	-	-
Ⅲ-442.003 (4091)	竜光第一	堀之内	竜光		-	-	-	-	-
Ⅲ-442.004 (4092)	根小屋西	堀之内	根小屋		-	-	-	-	-
Ⅲ-442.005 (4093)	吉水南	堀之内	吉水		-	-	-	-	-
Ⅲ-442.006 (4094)	稲荷町北	堀之内	稲荷町		-	-	-	-	-
Ⅲ-442.007 (4095)	増沢上	堀之内	増沢		-	-	-	-	-
Ⅲ-442.008 (4096)	増沢下	堀之内	増沢		-	-	-	-	-
Ⅲ-442.009 (4097)	魚野地南	堀之内	魚野地		-	-	-	-	-
Ⅲ-442.010 (4098)	下稲倉南	堀之内	下稲倉南		-	-	-	-	-
Ⅲ-442.011 (4099)	上稲倉西	堀之内	上稲倉		-	-	-	-	-
Ⅲ-442.012 (4100)	上稲倉東	堀之内	下稲倉		-	-	-	-	-
Ⅲ-443.001 (4101)	上原	小出	上原		-	-	-	-	-
Ⅲ-443.002 (4102)	干溝	小出	干溝		-	-	-	-	-

箇所番号	箇所名	地区	地番区域	字	人家 戸数	公共的建物		公共施設	
Ⅲ-443.003 (4103)	干溝南	小出	干溝南		-	-	-	-	-
Ⅲ-443.004 (4104)	大浦	小出	大浦		-	-	-	-	-
Ⅲ-444.001 (4105)	大湯南	湯之谷	大湯温泉		-	-	-	-	-
Ⅲ-444.002 (4106)	上折立	湯之谷	上折立		-	-	-	-	-
Ⅲ-444.003 (4107)	宇津野東	湯之谷	宇津野		-	-	-	-	-
Ⅲ-444.004 (0834)	小平沢	湯之谷	宇津野	小平沢	-	-	-	-	-
Ⅲ-444.005 (4210)	芋川東	湯之谷	湯之谷芋 川		-	-	-	-	-
Ⅲ-444.006 (2108)	芋川西	湯之谷	湯之谷芋 川		-	-	-	-	-
Ⅲ-444.007 (4109)	芋川温泉	湯之谷	湯之谷芋 川		-	-	-	-	-
Ⅲ-444.008 (4110)	大沢中	湯之谷	大沢		-	-	-	-	-
Ⅲ-444.009 (4111)	大沢1	湯之谷	大沢		-	-	-	-	-
Ⅲ-444.010 (4112)	大沢2	湯之谷	大沢		-	-	-	-	-
Ⅲ-444.011 (0838)	村杉	湯之谷	宇津野	村杉	-	-	-	-	-
Ⅲ-445.001 (4113)	江口	広神	江口		-	-	-	-	-
Ⅲ-445.002 (0844)	米沢	広神	米沢	米沢	-	-	-	-	-
Ⅲ-445.003 (0851)	山田	広神	山田	山田	-	-	-	-	-
Ⅲ-446.001 (4114)	高倉西	守門	高倉		-	-	-	-	-
Ⅲ-446.002 (4115)	渋川東	守門	渋川		-	-	-	-	-
Ⅲ-446.003 (4116)	渋川西	守門	渋川		-	-	-	-	-
Ⅲ-446.004 (4117)	大倉西	守門	大倉		-	-	-	-	-
Ⅲ-446.005 (4118)	須川西	守門	須川		-	-	-	-	-
Ⅲ-446.006 (4119)	赤土	守門	赤土		-	-	-	-	-
Ⅲ-446.007 (4120)	東野名	守門	東野名		-	-	-	-	-
Ⅲ-446.008 (4121)	大栃山	守門	大栃山		-	-	-	-	-

箇所番号	箇所名	地区	地番区域	字	人家 戸数	公共的建物		公共施設	
Ⅲ-447.001 (4122)	平野又新 田	入広瀬	平野又新 田		-	-	-	-	-
Ⅲ-447.002 (4123)	穴沢南	入広瀬	穴沢		-	-	-	-	-
Ⅲ-447.003 (4124)	大白川新 田	入広瀬	大白川新 田		-	-	-	-	-
計			41						

合計	174		4,612		30		
----	-----	--	-------	--	----	--	--

引用「平成11年度から平成14年度に実施した新潟県内の急傾斜地崩壊危険箇所に関する調査結果」

- (1) 「急傾斜地崩壊危険箇所Ⅰ」とは、被害想定区域内に人家が5戸以上又は5戸未満であっても官公署、学校、病院、社会福祉施設等の災害弱者関連施設等のある箇所
- (2) 「急傾斜地崩壊危険箇所Ⅱ」とは、被害想定区域内に人家が1～4戸ある箇所
- (3) 「急傾斜地崩壊危険箇所に準ずる斜面Ⅲ」とは、被害想定区域内に人家がないが、都市計画区域内であること等一定の要件を満たし、住宅等が新規に立地する可能性があると考えられる箇所

(2) 小規模急傾斜地崩壊危険箇所（魚沼市所管）

地区	位置		箇所名 (区域名)	保全対策		
	地域			人家	公共建物	道路(m)
堀之内	明神		堀之内 1	1		市道 20
堀之内	竜光	家ノ下	堀之内 4	16		市道 50
堀之内	竜光	家ノ下	堀之内 5	17		市道 51
堀之内	堀之内		堀之内 6	1		
堀之内	魚野地		堀之内 7	1		
堀之内	魚野地		堀之内 8	1		
堀之内	竜光		堀之内 9	1		
堀之内	田代		堀之内 10	1		市道 80
広神	滝之又		広神 3	2		
広神	滝之又		広神 21	3		
広神	一日市		地域がけ 一日市	2		市道 20
広神	滝之又		広神 4	1		
広神	越又		広神 7	1		
広神	水沢		広神 9	1		河川 20
広神	滝之又		広神 19	1		国道 30
広神	小平尾		広神 2	1		
広神	茂沢		広神 8	1		河川 10
広神	水沢		広神 10	1		河川 15
広神	田中		広神 12	2		
広神	滝之又		広神 14	1		河川 10
広神	水沢		広神 16	1		河川 10
広神	滝之又		広神 22	1		
広神	栗山		広神 23	1		
広神	池平		広神 24	1		河川 17
守門	須原	上段	地域がけ大谷内 守門 3	5		国道 50 河川 50
守門	渋川		守門 1	1		
守門	福山新田		守門 2	1		
入広瀬	穴沢		入広瀬 1	1		河川 20
入広瀬	大栃山		入広瀬 6	1		河川 20
広神	池平		広神 1 (池平)	2		河川 34.5
広神	小平尾		広神 3 (越又)	1		県道 30 河川 30
広神	並柳		広神 4 (並柳)	1		
堀之内	原		堀之内 1 (中村)	1		

地区	位置		箇所名 (区域名)	保全対策		
	地域			人家	公共建物	道路(m)
堀之内	明神		堀之内 2 (日影)	1		
堀之内	大石		堀之内 4 (大石)	1		
堀之内	原		堀之内 5 (原二)	1		
堀之内	吉水		堀之内 7 (増沢)	4	集落センター	
守門	須原		守門 1 (守門宮原)	1		
小出	青島		小出 1 (青島)	2		
合計			39 箇所	84		

引用 魚沼市産業経済部建設課調べ



### 3-4 山地に起因する災害危険箇所

#### (1) 山地に起因する災害危険箇所（山腹崩壊危険地区）（林野庁所管）

地区	地番区域	字	番号	保安林	保安林種	指定年月日	荒廃状況	施行状況	危険度	面積(ha)	保全対象
堀之内	竜光	釜	442-0001	有	なだれ	S44.12.23	有	未成	B	2.00	人家4以下
堀之内	田川	岩ノ下	442-0002	有	土流	S54.12.13	無	無	A	3.00	公共施設
堀之内	吉水	一ノ坪	442-0003	無			無	無	A	2.00	人家10～49
堀之内	明神	岩ノ下	442-0004	無			無	無	A	3.00	人家10～49
堀之内	明神	水頭	442-0005	有	土流	T4.11.29	無	無	A	1.00	人家5～9
堀之内	吉水	沢田	442-0006	無			無	未成	A	4.00	人家10～49
堀之内	原	十ヶハゲ	442-0007	有	土流	T4.11.29	無	未成	A	14.00	人家4以下
堀之内	明神	芦ヶ沢	442-0008	無			有	未成	A	1.00	人家5～9
堀之内	明神	居平	442-0009	無			無	未成	B	1.00	人家4以下
堀之内	明神	口ヶ沢	442-0010	有	なだれ	T12.5.15	有	無	B	1.00	人家4以下
堀之内	魚野地	桑原	442-0011	有	土流	H12.3.7	有	概成	B	3.00	道路のみ
堀之内地区計		11地区								35.00	
小出	四日町	杉山	443-0001	有	なだれ	S40.7.16	無	未成	A	2.00	人家5～9
小出	四日町	杉山	443-0002	有	なだれ	S40.7.16	無	無	B	1.00	公共施設
小出	四日町	杉山	443-0003	有	なだれ	S16.5.24 S17.4.21	無	一部概成	B	1.00	人家4以下
小出	四日町	野地	443-0004	有	なだれ	S13.7.5	無	概成	A	1.00	人家10～49
小出	四日町	野地	443-0005	有	なだれ	S13.7.5	無	概成	A	2.00	人家10～49
小出	青島	向山	443-0006	無			無	無	B	2.00	道路のみ
小出	青島	上ノ山	443-0007	無			無	無	A	7.00	人家10～49
小出	青島	庄面	443-0008	有	なだれ	S49.3.12	無	無	A	4.00	人家5～9
小出	佐梨	蛭久保	443-0009	有	なだれ	S46.12.7 S19.10.7	無	無	C	4.00	人家4以下
小出	佐梨	蛭久保	443-0010	有	なだれ	S46.12.7	無	概成	C	5.00	道路のみ
小出	干溝	大力	443-0011	無			有	無	C	2.00	人家5～9
小出	虫野	東浦	443-0014	無			有	無	A	1.00	人家5～9
小出地区計		12地区								32.00	
湯之谷	湯之谷芋川	上ノ山	444-0002	無			無	無	A	1.00	人家5～9
湯之谷	宇津野	前平	444-0003	有	なだれ	H17.1.13	無	概成	A	5.00	人家10～49
湯之谷	下折立	ナメトコ	444-0004	有	なだれ	S48.1.19	無	未成	A	2.00	公共施設
湯之谷	下折立	向	444-0005	有	なだれ	S60.4.5	無	無	A	8.00	公共施設
湯之谷	上折立	湯ノ沢	444-0007	有	なだれ	S26.6.6	無	未成	A	2.00	人家10～49
湯之谷	宇津野	北ノ又沢(3)	444-0010	有	水かん	S46.3.25	無	無	A	2.00	人家10～49
湯之谷	宇津野	北ノ又沢(4)	444-0011	有	水かん	S46.3.25	無	無	A	1.00	人家10～49

地区	地番 区域	字	番号	保安 林	保安林 種	指定年月日	荒廃 状況	施行 状況	危険 度	面積 (ha)	保全対象
湯之谷	宇津野	北ノ又沢(5)	444-0012	無			無	無	C	2.00	人家4以下
湯之谷	宇津野	北ノ又沢(7)	444-0014	有	水かん	S46.3.25	無	無	B	2.00	道路のみ
湯之谷	宇津野	北ノ又沢(8)	444-0015	有	水かん	S46.3.25	無	無	B	1.00	道路のみ
湯之谷	宇津野	北ノ又沢(10)	444-0017	有	水かん	S46.3.25	無	無	B	1.00	道路のみ
湯之谷	宇津野	北ノ又沢(11)	444-0018	有	水かん	S46.3.25	無	無	B	1.00	道路のみ
湯之谷	宇津野	中ノ又沢(1)	444-0019	有	土流	T4.11.29	無	無	B	1.00	道路のみ
湯之谷	宇津野	中ノ又沢(2)	444-0020	有	土流	T4.11.29	無	無	B	2.00	道路のみ
湯之谷	下折立	赤川表	444-0021	有	水かん	S44.12.12	無	無	B	4.00	道路のみ
湯之谷	大湯温泉	上ノ平	444-0022	有	なだれ	S43.11.22	有	未成	C	2.00	人家4以下
湯之谷地区計		16地区								37.00	
広神	小平尾	小松沢	445-0001	無			有	無	C	1.00	道路のみ
広神	小平尾	大松(1)	445-0002	無			有	概成	B	1.00	人家10~49
広神	小平尾	大松(2)	445-0003	有	なだれ	S48.1.19	無	概成	B	1.00	人家10~49
広神	小平尾	大松(3)	445-0004	有	なだれ	S48.1.19	無	概成	C	1.00	人家5~9
広神	小平尾	大滝(1)	445-0005	有	土流	S52.8.29	有	無	B	1.00	人家10~49
広神	小平尾	大滝(2)	445-0006	無			有	無	C	1.00	道路のみ
広神	小平尾	兎沢	445-0007	無			無	未成	B	1.00	人家5~9
広神	小平尾	曲渕	445-0008	有	土流	T4.11.29	無	未成	B	4.00	道路のみ
広神	水沢	ミツキ沢	445-0009	有	土崩	S17.4.21	有	概成	C	1.00	人家5~9
広神	水沢	中山	445-0010	有	土崩	S17.4.21	無	無	B	1.00	人家10~49
広神	小平尾	川上	445-0011	有	土流	S17.4.21	有	未成	B	2.00	人家4以下
広神	吉原	石名沢	445-0012	有	土流	S42.10.20	無	未成	A	1.00	人家5~9
広神	池平新田	行ノ沢	445-0013	無			有	無	C	1.00	人家4以下
広神	池平	川クルミ沢	445-0014	有	なだれ	S50.7.6 S26.6.6	有	未成	C	2.00	人家4以下
広神	中子沢	葉草	445-0015	有	土流	S24.4.24	有	無	B	1.00	人家4以下
広神	池平	夏フシ	445-0016	有	なだれ	S26.6.6	無	無	C	10.00	道路のみ
広神	池平	岩名沢(1)	445-0017	有	なだれ	S29.4.3 S50.7.8	無	未成	C	5.00	道路のみ
広神	池平	岩名沢(2)	445-0018	有	なだれ	S50.7.8	無	未成	C	4.00	道路のみ
広神	小平尾	川上	445-0019	無			無	一部 概成	C	1.00	人家4以下
広神	小庭名新田	浦ノ山	445-0020	有	なだれ	S58.3.22	有	概成	A	10.00	人家5~9
広神	東中	浦ノ山	445-0021	無			有	未成	B	1.00	人家10~49
広神	小平尾	大中	445-0022	有	土流	S6.11.14	無	無	C	1.00	道路のみ
広神	吉原	丸山	445-0023	有	土流	H25.1.10	有	概成	A	3.00	人家5~9
広神	和田	上ノ原	445-0024	有	なだれ	S40.9.3	無	一部 概成	C	1.00	人家5~9
広神地区計		24地区								56.00	

地区	地番 区域	字	番号	保安 林	保安林 種	指定年月日	荒廃 状況	施行 状況	危険 度	面積 (ha)	保全対象
守門	福山新田	熊取沢(1)	446-0001	無			無	無	C	2.00	人家4以下
守門	福山新田	熊取沢(2)	446-0002	無			無	無	C	1.00	道路のみ
守門	西名新田	松出	446-0003	有	なだれ	M37.6.9	有	無	C	1.00	道路のみ
守門	高倉	宮越	446-0004	有	土流	T4.4.26 T4.11.29	有	概成	B	2.00	人家10～49
守門	高倉	沢口	446-0005	有	土流・ なだれ	S10.5.20 S26.6.6	無	未成	A	3.00	人家5～9
守門	高倉	石休	446-0006	有	なだれ	S24.5.30	無	概成	A	1.00	人家10～49
守門	高倉	石休	446-0007	有	なだれ	S24.5.30	有	概成	B	2.00	人家10～49
守門	高倉	日カゲ	446-0008	有	なだれ	T4.4.26	無	未成	A	2.00	人家5～9
守門	高倉	日カゲ	446-0009	有	なだれ	T4.4.26	無	無	A	1.00	人家5～9
守門	高倉	日カゲ	446-0010	有	なだれ	T4.4.26	無	概成	A	1.00	人家10～49
守門	渋川	火石沢	446-0011	無			有	無	C	2.00	道路のみ
守門	渋川	薬師上	446-0012	無			無	無	A	1.00	公共施設
守門	大倉	内山	446-0013	有	なだ れ・土 流・水 かん	T4.11.29 M44.5.5	無	未成	A	48.00	人家10～49
守門	須原	十二ノ上	446-0014	有	土流	S24.5.30	無	概成	B	2.00	人家5～9
守門	須川	松ヶ平	446-0015	有	なだれ	S53.2.7	無	未成	B	2.00	人家10～49
守門	須川	田ノ平	446-0017	有	なだれ	S53.9.1	有	無	C	2.00	人家5～9
守門	須川	田ノ平	446-0018	有	なだれ	S53.9.1	有	未成	C	1.00	人家5～9
守門	西名	浦ノ山	446-0020	有	落石	S24.5.30	無	未成	C	2.00	人家5～9
守門	高倉	石休	446-0021	有	なだれ	S24.5.30	無	一部 概成	B	1.00	人家5～9
守門	高倉	二口	446-0022	有	水かん	S46.3.19	無	一部 概成	A	1.00	公共施設
守門地区計		20地区								78.00	
入広瀬	平野又	浦山	447-0001	無			無	無	B	1.00	道路のみ
入広瀬	平野又	浦山	447-0002	無			有	無	C	1.00	道路のみ
入広瀬	平野又	浦山	447-0003	有	なだれ	S46.12.7	有	未成	B	1.00	人家10～49
入広瀬	平野又	浦山	447-0004	有	なだれ	S46.12.7	有	無	B	2.00	人家4以下
入広瀬	平野又	浦山	447-0005	有	なだれ	S46.12.7	有	無	C	4.00	道路のみ
入広瀬	大栃山	上ノ段	447-0006	無			有	無	B	2.00	人家10～49
入広瀬	大栃山	浦山	447-0007	有	なだれ	S57.12.10	有	未成	B	1.00	人家4以下
入広瀬	大栃山	浦山	447-0008	有	なだれ	S57.12.10	有	未成	B	4.00	公共施設
入広瀬	大白川	火打石	447-0009	有	なだれ	M44.5.9	無	無	B	8.00	公共施設
入広瀬	大白川	大会先	447-0010	無			有	無	A	1.00	公共施設
入広瀬	大白川	サツバタ	447-0011	無			無	無	B	1.00	道路のみ
入広瀬	大白川	立安外5字	447-0012	有	なだれ	S40.7.16	無	未成	B	4.00	人家10～49
入広瀬	大白川	立安外5字	447-0014	無			有	無	C	1.00	道路のみ

## 資料編

## 第3章 危険箇所・区域等に関する資料

地区	地番 区域	字	番号	保安 林	保安林 種	指定年月日	荒廃 状況	施行 状況	危険 度	面積 (ha)	保全対象
入広瀬地区計		13 地区								31.00	
合 計		96 地区								269.00	

引用：新潟県農林水産部治山課 山腹崩壊危険地一覧表

※荒廃状況：山腹崩壊の発生の有無

危険度：林野庁の山地災害危険地区調査要領による

## (2) 山地に起因する災害危険箇所(崩壊土砂流出危険地区)(林野庁所管)

地区	地番 区域	字	番号	保安 林	保安林 種	指定年月日	荒廃 状況	施行 状況	危険 度	面積 (ha)	保全対象
堀之内	竜光	芋川口	442-0001	有	土流	T4.11.29	無	無	C	1.44	道路のみ
堀之内	竜光	頭ナシ	442-0002	無			無	無	C	1.05	道路のみ
堀之内	竜光	松沢	442-0003	無			無	一部概成	C	1.68	道路のみ
堀之内	竜光	蛇崩(1)	442-0004	有	土流	S35.10.22	無	一部概成	C	0.63	人家4以下
堀之内	竜光	蛇崩(2)	442-0005	有	土流	S35.10.22	無	未成	C	1.05	道路のみ
堀之内	竜光	蛇崩(3)	442-0006	有	土流	S35.10.22	無	未成	C	2.88	道路のみ
堀之内	新道島	上山	442-0007	無			無	無	B	0.60	人家10~49
堀之内	根小屋	瓜ヶ沢	442-0008	有	土流	S41.9.26	無	未成	B	2.52	人家10~49
堀之内	根小屋	要害	442-0009	有	土流	S42.10.20	無	未成	B	1.50	人家10~49
堀之内	根小屋	水口沢	442-0010	有	土流	S6.4.23	無	一部概成	C	1.26	道路のみ
堀之内	田戸	細越	442-0011	有	土流	S2.6.4	無	概成	C	0.36	道路のみ
堀之内	下倉	滝沢	442-0012	有	土流	S56.12.18	無	一部概成	B	0.72	人家10~49
堀之内	下倉	滝沢口	442-0013	無			無	概成	C	0.18	人家5~9
堀之内	下島	上ノ原	442-0014	有	土崩	H21.5.27	無	未成	B	0.36	公共施設
堀之内	下島	上ノ原(2)	442-0015	無			無	無	B	0.12	人家5~9
堀之内	下島	上ノ原(3)	442-0016	無			無	無	B	0.12	人家5~9
堀之内	田川	柳平	442-0018	有	土流	S55.12.13	無	未成	B	0.90	公共施設
堀之内	田川	大林	442-0019	有	土流	S58.5.11	無	概成	B	0.75	人家10~49
堀之内	大石	河原沢	442-0020	有	土流	S16.5.24	無	一部概成	C	3.60	道路のみ
堀之内	堀之内	古長沢	442-0021	有	水かん	S43.1.17	無	無	C	0.27	道路のみ
堀之内	原	前林	442-0022	有	土流	S43.12.28	無	概成	B	1.44	人家5~9
堀之内	原	カクシ沢	442-0023	有	土流	S62.11.19	無	概成	C	1.20	道路のみ
堀之内	魚野地	舟木沢	442-0024	無			無	無	C	1.80	人家5~9
堀之内	魚野地	前沢	442-0025	有	土流	T4.11.29	無	概成	C	5.10	道路のみ
堀之内	魚野地	菅原(2)	442-0027	無			無	無	C	0.36	道路のみ
堀之内	明神	岩倉沢(1)	442-0028	有	土流	T4.10.29	無	無	C	1.35	道路のみ
堀之内	明神	岩倉沢(2)	442-0029	有	土流	T4.10.29	無	概成	C	3.36	道路のみ
堀之内	明神	ツナギ(1)	442-0030	有	土流	T4.11.25	無	無	C	3.78	道路のみ
堀之内	明神	ツナギ(2)	442-0031	有	土流	T4.11.25	無	一部概成	C	4.08	道路のみ
堀之内	魚野地	柳沢	442-0032	有	土流	T4.11.29	無	未成	C	1.92	道路のみ
堀之内	魚野地	小沢	442-0033	無			無	無	C	0.54	道路のみ
堀之内	原	ヲソ沢	442-0034	有	土流	S46.8.26	無	概成	C	1.68	道路のみ
堀之内	原	タラス沢	442-0035	無			無	無	C	0.75	道路のみ
堀之内	明神	曲り沢	442-0036	有	土流	S41.9.26	無	無	B	2.73	人家10~49
堀之内	明神	田中沢	442-0037	無			無	無	C	0.90	人家4以下

地区	地番 区域	字	番号	保安 林	保安林 種	指定年月日	荒廃 状況	施行 状況	危険 度	面積 (ha)	保全対象
堀之内	明神	関ノ沢	442-0038	有	土流	T4. 11. 29	無	無	B	2. 10	人家 10～49
堀之内	明神	山ノ根(1)	442-0039	無			無	無	B	0. 45	人家 10～49
堀之内	明神	山ノ根(2)	442-0040	無			無	無	B	0. 75	人家 5～9
堀之内	明神	居平	442-0041	無			無	無	B	0. 60	人家 10～49
堀之内	明神	芦ヶ沢(2)	442-0043	有	土流	T4. 11. 29	無	未成	C	1. 26	道路のみ
堀之内	明神	水頭(1)	442-0044	有	なだれ	H6. 2. 15	無	無	C	0. 27	人家 5～9
堀之内	明神	水頭(2)	442-0045	有	なだれ	S17. 4. 21	無	無	C	0. 72	道路のみ
堀之内	明神	水頭(3)	442-0046	無			無	未成	C	0. 48	道路のみ
堀之内	明神	水頭(4)	442-0047	有	土流	T4. 11. 29	無	無	C	0. 75	道路のみ
堀之内	明神	大平	442-0048	有	土流	S55. 2. 5	無	未成	B	0. 18	人家 4 以下
堀之内	明神	三坂沢(1)	442-0049	有	土流	S58. 8. 9	無	概成	C	0. 18	道路のみ
堀之内	明神	三坂沢(2)	442-0050	有	土流	S57. 3. 6	無	未成	C	0. 18	道路のみ
堀之内	明神	島田	442-0051	無			無	無	C	1. 20	道路のみ
堀之内	明神	稲倉(1)	442-0052	無			無	無	C	0. 60	人家 5～9
堀之内	明神	稲倉(2)	442-0053	有	土流	T4. 11. 29	無	無	C	0. 84	道路のみ
堀之内	明神	三坂沢(3)	442-0054	有	土流	T4. 11. 29	無	未成	C	1. 20	道路のみ
堀之内	明神	三坂沢(4)	442-0055	無			無	無	C	0. 15	道路のみ
堀之内	明神	三坂沢(5)	442-0056	有	土流	T4. 11. 29	無	無	C	0. 24	道路のみ
堀之内	明神	三坂沢(6)	442-0057	有	土流	T4. 11. 29	無	無	C	0. 48	道路のみ
堀之内	明神	三坂沢(7)	442-0058	有	土流	T4. 11. 29	無	未成	C	1. 92	道路のみ
堀之内	明神	三坂沢(8)	442-0059	有	土流	T4. 11. 29	無	未成	C	0. 96	道路のみ
堀之内	明神	三坂沢(9)	442-0060	無			無	未成	C	0. 48	道路のみ
堀之内	明神	三坂沢(10)	442-0061	有	土流	T4. 11. 29	無	未成	C	0. 48	道路のみ
堀之内	明神	中平	442-0063	有	土流	S63. 11. 9	無	未成	B	0. 18	人家 10～49
堀之内	明神	三坂沢	442-0064	無			無	無	B	0. 45	人家 5～9
堀之内	徳田	前平	442-0065	有	土流	H6. 2. 10	無	概成	C	0. 07	道路のみ
堀之内	原	中ノ段	442-0067	無			無	一部 概成	C	1. 20	道路のみ
堀之内	魚野地	城手山	442-0069	有	土流	H15. 10. 6	無	概成	C	0. 42	道路のみ
堀之内	竜光	空加地	442-0070	有	土流	T4. 11. 29	無	無	C	0. 90	道路のみ
堀之内	魚野地	スケ原	442-0071	有	土流	H24. 12. 18	有	未成	C	0. 36	人家 4 以下
堀之内	徳田	前平	442-0072	有	土流	H7. 7. 20	有	一部 概成	B	0. 12	公共施設
堀之内	下倉	中ノ原	442-0073	無			有	無	C	0. 06	道路のみ
堀之内	大石	河原沢	442-0074	有			有	無	C	1. 17	道路のみ
堀之内地区計		68 地区								74. 38	
小出	四日町	野地	443-0001	有	土流・ 土崩	S11. 5. 19	無	未成	B	0. 06	人家 10～49
小出	青島	水沢	443-0002	無			無	無	A	0. 90	人家 10～49

地区	地番 区域	字	番号	保安 林	保安林 種	指定年月日	荒廃 状況	施行 状況	危険 度	面積 (ha)	保全対象
小出	青島	庄面	443-0003	有	土崩	S41.9.26	無	一部 概成	A	0.18	人家 10～49
小出	虫野	西沢	443-0004	無			無	無	C	2.16	道路のみ
小出	十日町	向山	443-0005	無			無	無	C	1.08	道路のみ
小出	干溝	針山	443-0006	無			無	無	A	0.24	人家 10～49
小出	干溝	山畑(1)	443-0007	無			無	無	B	0.48	人家 10～49
小出	干溝	山畑(2)	443-0008	無			無	無	B	1.20	道路のみ
小出	干溝	大力	443-0009	無			無	無	B	0.60	人家 10～49
小出	板木	明前	443-0010	無			無	無	B	0.90	人家 10～49
小出	板木	小入(1)	443-0011	無			無	無	B	0.90	人家 10～49
小出	板木	小入(2)	443-0013	無			無	無	C	0.36	人家 4 以下
小出	大浦	宮田	443-0014	無			無	無	B	0.60	人家 10～49
小出	干溝	山畑	443-0015	無			無	無	B	0.24	人家 10～49
小出	青島	庄面	443-0016	無			無	無	C	0.11	人家 4 以下
小出地区計		15 地区								10.01	
湯之谷	葎沢	土沢口	444-0001	有	土流	S61.6.5	無	概成	B	1.08	人家 10～49
湯之谷	葎沢	申倉	444-0002	無			無	未成	A	0.90	人家 10～49
湯之谷	葎沢	シナハギ沢	444-0004	無			無	未成	B	1.80	道路のみ
湯之谷	葎和田	マキ	444-0005	無			無	未成	B	1.50	道路のみ
湯之谷	葎和田	コゴメ	444-0006	有	土流	S52.3.30	無	概成	A	1.62	人家 10～49
湯之谷	葎和田	モフチ	444-0008	有	土流	S58.2.16	無	未成	B	1.98	道路のみ
湯之谷	上折立	松倉沢	444-0020	有	なだれ	S43.11.2	無	無	C	0.27	道路のみ
湯之谷	上折立	湯之沢	444-0022	有	土流	S41.9.26	無	未成	C	1.08	道路のみ
湯之谷	大沢	鳴倉	444-0023	無			無	未成	A	0.72	人家 10～49
湯之谷	葎沢	狐沢	444-0024	有	水か ん・土 流	S31.5.2	無	未成	C	2.70	道路のみ
湯之谷	葎沢	タキノ上	444-0025	有	なだれ	S44.12.23	無	未成	B	0.24	人家 10～49
湯之谷	葎沢	タキノ上	444-0026	無			無	概成	B	0.09	人家 10～49
湯之谷	葎沢	柄沢	444-0027	無			無	無	B	1.98	道路のみ
湯之谷	折立又新田	日影	444-0029	有	土流	S54.12.13	無	概成	C	0.18	人家 5～9
湯之谷	折立又新田	八枚沢	444-0030	有	土流	S26.6.6	無	未成	C	0.72	道路のみ
湯之谷	大湯温泉	谷内	444-0033	無			無	無	A	0.36	人家 10～49
湯之谷	宇津野	北ノ又沢	444-0039	有	水かん	S46.3.25	無	無	C	0.18	道路のみ
湯之谷	宇津野	北ノ又沢	444-0041	有	水かん	S46.3.25	無	未成	B	4.62	人家 4 以下
湯之谷	宇津野	北ノ又沢	444-0042	有	水かん	S46.3.25	無	無	B	0.60	人家 5～9
湯之谷	宇津野	北ノ又沢	444-0045	有	水かん	S46.3.25	無	概成	C	0.84	道路のみ
湯之谷	宇津野	北ノ又沢	444-0046	有	水かん	S46.3.25	無	無	B	4.20	道路のみ
湯之谷	宇津野	北ノ又沢	444-0047	有	水かん	S46.3.25	無	無	B	1.98	道路のみ

地区	地番 区域	字	番号	保安 林	保安林 種	指定年月日	荒廃 状況	施行 状況	危険 度	面積 (ha)	保全対象
湯之谷	宇津野	北ノ又沢	444-0048	有	水かん	S46.3.25	無	無	B	5.76	道路のみ
湯之谷	宇津野	北ノ又沢	444-0049	有	水かん	S46.3.25	無	無	B	2.88	道路のみ
湯之谷	宇津野	中ノ沢	444-0050	有	土流	T4.11.29	無	未成	B	0.90	道路のみ
湯之谷	宇津野	中ノ沢	444-0051	有	土流	T4.11.29	無	未成	C	2.10	道路のみ
湯之谷	宇津野	中ノ沢	444-0052	有	土流	T4.11.29	無	無	B	1.80	道路のみ
湯之谷	宇津野	中ノ沢	444-0053	有	土流	T4.11.29	無	無	B	0.84	道路のみ
湯之谷	宇津野	中ノ沢	444-0054	有	土流	T4.11.29	無	未成	B	2.88	道路のみ
湯之谷	下折立	赤川表	444-0055	有	水かん	S44.12.12	無	未成	B	1.68	道路のみ
湯之谷	下折立	赤川表	444-0056	有	水かん	S44.12.12	無	無	B	1.08	道路のみ
湯之谷	下折立	赤川表	444-0057	有	水かん	S44.12.12	無	無	C	0.12	道路のみ
湯之谷	下折立	赤川表	444-0058	有	水かん	S44.12.12	無	無	C	0.24	道路のみ
湯之谷	下折立	赤川表	444-0059	有	水かん	S44.12.12	無	概成	B	2.73	道路のみ
湯之谷	下折立	赤川表	444-0060	有	水かん	S44.12.12	無	未成	B	3.36	道路のみ
湯之谷	下折立	赤川表	444-0061	有	水かん	S44.12.12	無	無	B	3.84	道路のみ
湯之谷	下折立	赤川表	444-0062	有	水かん	S44.12.12	無	無	B	7.44	道路のみ
湯之谷	下折立	赤川表	444-0063	有	水かん	S44.12.12	無	一部 概成	C	6.72	道路のみ
湯之谷	下折立	赤川表	444-0064	有	水かん	S44.12.12	無	無	B	1.98	道路のみ
湯之谷	下折立	赤川表	444-0065	有	水かん	S44.12.12	無	無	B	5.04	道路のみ
湯之谷	下折立	赤川表	444-0066	有	水かん	S44.12.12	無	無	B	4.41	道路のみ
湯之谷	下折立	赤川表	444-0067	有	水かん	S44.12.12	無	無	B	2.52	道路のみ
湯之谷	折立又新 田	中ノ又	444-0071	有	土流	T4.11.29	無	一部 概成	C	7.20	人家4以下
湯之谷	下折立	赤川表	444-0072	有	水かん	S44.12.12	無	未成	B	0.75	道路のみ
湯之谷	宇津野	中ノ又沢	444-0073	有	水かん	S46.3.25	無	無	C	0.60	道路のみ
湯之谷	宇津野	中ノ又沢	444-0074	有	土流	T4.11.29	無	無	B	0.72	道路のみ
湯之谷	折立又新田	小平沢	444-0076	有	土流	H16.2.3	無	一部 概成	B	0.27	人家5～9
湯之谷	上折立	堂ノ沢	444-0077	有	なだれ	S23.3.15	有	未成	B	0.09	人家10～49
湯之谷	上折立	堺沢	444-0078	有	土流	T4.11.29	有	概成	B	1.92	道路のみ
湯之谷	葎沢	土沢	444-0079	有	土流	S57.11.10	有	一部 概成	B	0.60	人家10～49
湯之谷地区計		50地区								100.11	
広神	小平尾	大松	445-0001	無			無	無	B	10.08	人家10～49
広神	小平尾	小松沢	445-0002	有	土流	S53.5.4	無	概成	C	0.60	道路のみ
広神	小平尾	荒田	445-0005	無			無	無	B	1.80	人家10～49
広神	小平尾	荒田	445-0006	有	土流	S58.2.22	無	一部 概成	C	1.62	人家4以下
広神	小平尾	大滝	445-0009	有	土流	S59.8.22	無	未成	C	0.36	人家4以下
広神	小平尾	大石	445-0012	無			無	無	B	1.26	人家10～49



地区	地番 区域	字	番号	保安 林	保安林 種	指定年月日	荒廃 状況	施行 状況	危険 度	面積 (ha)	保全対象
広神	小平尾	水上沢	445-0013	有	土崩	T4. 11. 29	無	一部 概成	A	0.90	人家 10～49
広神	小平尾	川上	445-0020	無			無	無	C	0.45	道路のみ
広神	小平尾	川上	445-0022	無			無	無	C	0.06	道路のみ
広神	吉原	石名沢	445-0023	有	土流	T4. 11. 29	無	一部 概成	B	1.05	人家 10～49
広神	吉原	前沢	445-0024	無			無	未成	C	0.27	人家 5～9
広神	吉原	桑澤	445-0025	有	土流	T4. 11. 29	無	未成	B	0.36	人家 10～49
広神	山口	惣名三ツ峯	445-0027	無			無	無	C	3.60	道路のみ
広神	山口	惣名三ツ峯	445-0028	有	土流	S62. 1. 29	無	未成	C	1.44	道路のみ
広神	山口	惣名三ツ峯	445-0030	無			無	無	C	0.18	人家 4 以下
広神	茂沢	家ノ上	445-0031	無			無	概成	B	0.75	人家 10～49
広神	清本	鳶ヶ澤一ノ 木戸赤津沢	445-0033	有	土流	T4. 11. 29	無	無	C	3.42	道路のみ
広神	江口	フケ田	445-0035	無			無	無	C	1.05	道路のみ
広神	江口	フケ田	445-0036	無			無	無	C	2.16	道路のみ
広神	江口	下権現堂	445-0037	有	土流	T4. 11. 29	無	無	C	10.08	道路のみ
広神	今泉	上権現堂	445-0038	有	土流	T4. 11. 29	無	無	C	1.44	道路のみ
広神	今泉	上権現堂	445-0039	有	土流	T4. 11. 29	無	無	C	0.24	道路のみ
広神	米沢	宮ノ沢	445-0041	有	土流	H8. 4. 8	無	概成	B	1.68	人家 10～49
広神	米沢	水上沢	445-0042	有	土流	H16. 2. 10	無	未成	B	1.68	人家 10～49
広神	米沢	越ノ沢	445-0043	無			無	未成	C	2.25	道路のみ
広神	山田	砥ノ入	445-0044	有	なだれ	S24. 5. 30	無	概成	B	0.36	人家 10～49
広神	中家	大平沢	445-0045	無			無	未成	C	0.60	道路のみ
広神	中家	口渡沢	445-0046	無			無	無	C	0.90	道路のみ
広神	中家	大栃山	445-0047	無			無	無	C	0.60	道路のみ
広神	三ツ又	松ヶ沢	445-0048	有	なだれ	S46. 11. 16	無	無	C	0.09	道路のみ
広神	三ツ又	松ヶ沢	445-0049	有	なだれ	S46. 11. 16	無	無	C	0.60	道路のみ
広神	三ツ又	松ヶ沢	445-0050	有	なだれ	S49. 3. 12	無	無	C	0.48	道路のみ
広神	三ツ又	塩ヶ沢	445-0051	有	土流	T4. 11. 29	無	無	A	0.96	人家 10～49
広神	三ツ又	狸平	445-0053	無			無	無	C	1.44	人家 4 以下
広神	池平	夏フシ	445-0056	有	土流	S12. 5. 5	無	無	B	1.20	道路のみ
広神	池平	夏フシ	445-0057	無			無	無	B	1.20	道路のみ
広神	池平	深沢	445-0058	有	水かん	H9. 5. 28	無	無	B	1.44	人家 5～9
広神	池平	荒山沢	445-0059	無			無	無	C	0.45	人家 5～9
広神	泉沢	木通草平	445-0061	有	土崩	S9. 5. 8	無	無	B	0.48	人家 10～49
広神	泉沢	越又沢	445-0062	無			無	未成	B	1.56	人家 10～49
広神	山口	浦山	445-0064	無			無	無	B	0.72	人家 10～49
広神	小平尾	大中	445-0066	有	土流	S6. 11. 14	無	未成	B	1.05	人家 10～49
広神	三ツ又	狸平	445-0068	無			無	無	B	0.45	人家 5～9

地区	地番 区域	字	番号	保安 林	保安林 種	指定年月日	荒廃 状況	施行 状況	危険 度	面積 (ha)	保全対象
広神	小平尾	曲渕	445-0069	無			無	一部 概成	C	0.18	道路のみ
広神	吉平	屋敷ノ沢	445-0071	有	土流	H14.2.25	無	未成	B	0.41	人家10～49
広神	吉原	桑澤	445-0072	有	土流	T4.11.29	無	概成	C	0.18	人家5～9
広神	池平	杉南沢	445-0073	無			有	一部 概成	B	0.36	人家5～9
広神地区計		47地区								64.49	
守門	福山新田	熊取沢	446-0001	有	水かん	S50.8.2	無	無	C	7.20	人家4以下
守門	福山新田	熊取沢	446-0002	有	水かん	S62.10.16	無	無	C	0.84	道路のみ
守門	福山新田	熊取沢	446-0005	無			無	無	C	1.80	人家4以下
守門	高倉	宮ノ越	446-0008	有	土流	T4.11.29	無	無	C	0.72	道路のみ
守門	高倉	宮ノ越	446-0009	有	土流	T4.11.29	無	未成	B	5.76	人家10～49
守門	高倉	田代沢	446-0010	無			無	無	C	0.54	人家4以下
守門	高倉	権田沢	446-0012	有	土流	T4.11.29	無	無	C	3.36	人家5～9
守門	高倉	貫木沢	446-0013	有	土流	S10.5.20	無	無	B	6.24	人家10～49
守門	高倉	越沢	446-0014	無			無	無	B	6.00	人家10～49
守門	高倉	足沢	446-0015	有	水かん	S46.3.19	無	未成	C	3.42	道路のみ
守門	高倉	石高沢	446-0016	有	水かん	S46.3.19	無	無	C	4.32	道路のみ
守門	高倉	横渡り	446-0017	有	水かん	S61.4.21	有	概成	C	1.20	道路のみ
守門	高倉	秋通り	446-0019	有	土流	S55.8.14	無	一部 概成	C	0.60	道路のみ
守門	高倉	宮ノ越	446-0020	有	土流	S60.2.5	有	未成	C	0.45	道路のみ
守門	須原	大深沢	446-0021	有	土流	S62.1.29 T4.11.29	無	未成	C	5.04	人家4以下
守門	須原	浦山	446-0022	無			無	未成	C	4.80	道路のみ
守門	須原	浦山	446-0023	無			無	無	A	0.96	人家10～49
守門	須原	浦山	446-0024	有	土流	H14.3.15	無	一部 概成	B	2.34	人家10～49
守門	渋川	火石沢	446-0025	有	土流	S58.7.19	無	概成	A	2.64	公共施設
守門	渋川	前平	446-0026	有	なだれ	S59.6.8	無	概成	B	0.60	人家5～9
守門	渋川	渋川沢	446-0029	有	土流	S59.8.23	無	未成	B	9.72	人家5～9
守門	松川	松川山	446-0031	無			無	無	B	2.52	人家10～49
守門	須川	小貫沢	446-0032	有	水かん	S46.3.19	無	一部 概成	C	4.80	道路のみ
守門	須川	上ノ沢	446-0033	有	なだれ	S53.2.7	無	未成	C	3.96	道路のみ
守門	須川	下ノ沢	446-0035	無			無	未成	B	0.96	人家10～49
守門	須川	皿津沢	446-0036	有			無	無	B	12.48	人家10～49
守門	赤土	南山	446-0037	有	土流	S58.10.15	無	概成	C	1.65	道路のみ
守門	須川	上ノ沢	446-0038	無			無	無	A	1.05	人家10～49
守門	福山新田	又畑刈	446-0039	有	水かん	S46.3.19	無	未成	C	2.10	道路のみ
守門	渋川	前平	446-0040	有	なだれ	S59.6.8	無	未成	C	0.05	人家5～9

地区	地番 区域	字	番号	保安 林	保安林 種	指定年月日	荒廃 状況	施行 状況	危険 度	面積 (ha)	保全対象
守門	渋川	前平	446-0041	有	なだ れ・土 流	S59.6.8 S54.12.13	無	概成	B	0.06	人家5～9
守門	福山新田	又畑刈	446-0044	有	水かん	S46.3.19	無	概成	C	2.16	道路のみ
守門	渋川	砂子沢	466-0045	有	土流	S53.5.4	無	概成	B	0.81	人家5～9
守門地区計		33地区								101.15	
入広瀬	横根	古屋敷	447-0001	無			無	無	C	0.27	人家5～9
入広瀬	田小屋	藤平尾	447-0002	有	土流・ なだれ	H24.12.18 S53.2.7	無	一部 概成	A	0.84	公共施設
入広瀬	芋鞘	屋形平	447-0003	有	土流	S57.2.15	無	一部 概成	B	3.96	道路のみ
入広瀬	芋鞘	屋形平	447-0004	有	土流	S57.2.15	無	未成	B	0.60	道路のみ
入広瀬	穴沢	柿ノ木	447-0006	無			無	無	B	0.60	公共施設
入広瀬	穴沢	柿ノ木	447-0009	有	水かん	S46.3.25	無	未成	A	3.57	公共施設
入広瀬	穴沢	柿ノ木	447-0010	有	水かん	S46.3.25	無	概成	A	2.10	公共施設
入広瀬	大白川	末沢	447-0012	有	水か ん・な だれ	S46.3.25 S56.7.17	無	無	B	1.68	人家4以下
入広瀬	大白川	立安	447-0013	無			無	無	B	4.29	道路のみ
入広瀬	大白川	立安	447-0014	有	なだれ	S40.7.14	無	概成	C	0.12	人家5～9
入広瀬	大白川	立安	447-0015	有	土流・ なだれ	S61.4.21 S29.5.25	無	未成	B	1.98	人家4以下
入広瀬	大白川	立安	447-0019	有	保健・ 土流	H15.9.5 S26.6.6	無	概成	B	1.35	道路のみ
入広瀬	大白川	五味沢	447-0020	有	水かん	S46.3.22	無	無	B	9.72	人家4以下
入広瀬	大白川	末沢	447-0022	無			無	無	A	2.10	公共施設
入広瀬	大栃山	東山	447-0024	無			無	無	A	0.60	公共施設
入広瀬	大栃山	東山	447-0025	無			無	無	B	0.36	公共施設
入広瀬	大栃山	東山	447-0027	無			無	無	C	0.18	人家5～9
入広瀬	大栃山	浦山	447-0028	有	なだれ	S57.12.10	無	一部 概成	B	1.08	人家5～9
入広瀬	大栃山	浦山	447-0029	有	なだ れ・土 流	S49.3.12 H15.3.24	無	概成	B	1.08	公共施設
入広瀬	大栃山	浦山	447-0030	有	なだ れ・土 流	S49.3.12 H15.3.24	無	概成	B	0.60	公共施設
入広瀬	大栃山	浦山	447-0031	有	土流	S61.3.11	無	概成	A	0.60	公共施設
入広瀬	大白川	フキノ沢	447-0033	有	土流	H12.3.7	無	未成	A	0.96	人家10～49
入広瀬	芋鞘	ハシカヤ	447-0034	無			無	無	C	0.04	道路のみ
入広瀬地区計		23地区								38.68	
合 計		236地区								388.82	

引用：新潟県農林水産部治山課 崩壊土砂流出危険地一覧表

※ 荒廃状況：山腹崩壊の発生の有無

危険度：林野庁の山地災害危険地区調査要領による

### 3-5 土石流危険溪流

#### 土石流危険溪流 I

溪流番号	溪流名	地区	地番区域等	保全対象			
				人家 戸数	災害弱者 関連施設	左記以外の 公共施設等	耕地 面積
444-I-001	宇津野沢	湯之谷	宇津野	0		宿泊施設 1	
444-I-002	中荒沢川	湯之谷	宇津野	4		宿泊施設 1	
444-I-003	銀山平	湯之谷	宇津野	0			
444-I-005	只見川支溪	湯之谷	湯之谷芋川	6		市道 0.06	
444-I-006	八崎沢	湯之谷	湯之谷芋川	6			
Y0101 I -04	浦の沢	入広瀬	大白川新田・末沢	8		国道 0.08 県道 0.06 官公署 1 集会施設 1	0.10
Y0101 I -05	赤坂沢	入広瀬	大白川新田・末沢	4		集会施設 1 県道 0.06	0.40
Y0101 I -06	守門川	入広瀬	4	31		宿泊施設 5 県道 0.47 その他の建物 2	1.20
Y0101 I -07	五味沢	入広瀬	大白川新田・五味沢	1		宿泊施設 5 県道 0.19	0.00
Y0101 I -09	真木沢	入広瀬	大白川新田	19		宿泊施設 1	0.70
Y0101 I -10	滝沢	入広瀬	大白川新田	19		宿泊施設 1	0.50
Y0101 I -12	1-1-12 I	入広瀬	大白川新田・末沢	0		発電所 1	0.00
Y0101 I -13	1-1-13 I	入広瀬	大白川新田・末沢	0		発電所 1	0.00
Y0102 I -01	石田沢	入広瀬	横根	11		県道 0.07	6.20
Y0102 I -03	東裏山沢	入広瀬	横根	8		県道 0.09	1.90
Y0102 I -04	1-2-4 I	入広瀬	田小屋	8		県道 0.1 集会施設 1	0.80
Y0102 I -05	小滝沢	入広瀬	穴沢	28			2.90
Y0102 I -06	道野沢	入広瀬	穴沢	42		官公署 1 寺等 1	0.40
Y0102 I -08	中首沢	入広瀬	大栃山	7		県道 0.1	0.20
Y0102 I -09	1-2-9 I	入広瀬	大栃山	13		官公署 1 国道 0.24	1.80
Y0102 I -10	沢入	入広瀬	大栃山	19			0.60
Y0202 I -16	水上沢	守門	松川・向松川	12		県道 0.06	0.00
Y0202 I -17	2-2-17 I	守門	三淵沢	17		集会施設 1 国道 0.09 J R 0.12 指定避難場所 1	0.29

溪流番号	溪流名	地区	地番区域等	保全対象			
				人家 戸数	災害弱者 関連施設	左記以外の 公共施設等	耕地 面積
Y0202 I -18	三淵沢川	守門	三淵沢	21		指定避難場所 1 国道 0.16 集会施設 1 J R 0.12 官公署 1	0.96
Y0202 I -19	大滝川	守門	三淵沢	7		国道 0.1 J R 0.09 国道 0.1	2.00
Y0202 I -20	2-2-20 I	守門	大倉沢	5		J R 0.05 国道 0.05	0.30
Y0202 I -21	大倉川	守門	大倉	19		県道 0.08 J R 0.06 国道 0.06	3.50
Y0202 I -22	西村川	守門	須原西村	25		指定避難場所 1 宿泊施設 3 国道 0.12 集会施設 1 J R 0.12	2.80
Y0202 I -23	天神川	守門	須原	20	精神薄弱者 援護施設 精神薄弱者 援護施設	宿泊施設 2 国道 0.17 J R 0.12	0.24
Y0202 I -24	須原川	守門	宮原	55		宿泊施設 3 国道 0.23 集会施設 1 指定避難場所 1	0.20
Y0202 I -25	宮原沢	守門	宮原	26		宿泊施設 1 国道 0.09 集会施設 1 指定避難場所 1	0.26
Y0202 I -26	大谷内沢	守門	大谷地	13		国道 0.14 官公署 1	0.80
Y0202 I -30	白石沢	守門	西名新田	0		その他の建物 1	0.00
Y0202 I -31	水頭沢	守門	高倉	16		官公署 1 国道 0.24 集会施設 1	0.80
Y0202 I -32	貫木沢川	守門	高倉	11		集会施設 1 国道 0.38 指定避難場所 1	0.40
Y0202 I -33	越沢川	守門	高倉	11		集会施設 1 国道 1.21 県道 0.03 指定避難場所 1	1.20
Y0202 I -34	大宿沢	守門	高倉	12		県道 0.13	0.10
Y0202 I -35	西川	守門	高倉	19		県道 1.22 指定避難場所 1 その他の建物 1	11.10

溪流番号	溪流名	地区	地番区域等	保全対象			
				人家 戸数	災害弱者 関連施設	左記以外の 公共施設等	耕地 面積
Y0202 I -36	2-2-36 I	守門	二分	7		県道 0.11	0.10
Y0202 I -38	2-2-38 I	守門	東野名	7		県道 0.13	2.70
Y0202 I -39	稲場川	守門	東野名	11		県道 0.14	1.30
Y0202 I -40	水頭沢	守門	渋川上沢	32		官公署 1 国道 0.23 J R 0.19 集会施設 1 指定避難場所 1	1.10
Y0202 I -41	南沢	守門	渋川	16		J R 0.17 国道 0.12	2.70
Y0202 I -43	釜口沢	守門	大原新田細野	0		県道 0.15 発電所 1	1.30
Y0202 I -44	下滝沢	守門	松川	8		県道 0.04	4.00
Y0202 I -46	2-2-46 I	守門	須川	9		県道 0.15	1.00
Y0202 I -47	大栗沢	守門	須川須川沢	8		集会施設 1 県道 0.17	2.80
Y0202 I -49	皿津沢川	守門	赤土	7		その他の建物 1 県道 0.13	1.30
Y0202 I -50	権現堂沢	守門	赤土	7		県道 0.2	0.90
Y0402 I -03	4-2-3 I	広神	滝之又	7			0.51
Y0402 I -04	ツメタ沢	広神	滝之又	1		集会施設 1 国道 0.07	2.20
Y0402 I -06	外山沢	広神	外山	27		集会施設 1 国道 0.33	6.40
Y0402 I -07	一ノ沢	広神	東中	15		県道 0.2 指定避難場所 1 集会施設 1	1.60
Y0402 I -08	十二沢	広神	東中	14		県道 0.17	0.72
Y0402 I -10	4-2-10 I	広神	泉沢新田	1		集会施設 1 県道 0.07 指定避難場所 1	0.00
Y0402 I -12	一ツ橋川	広神	泉沢新田山下	15		集会施設 1 県道 0.63 指定避難場所 1	7.00
Y0402 I -13	越又沢川	広神	泉沢新田越又沢	9		県道 0.19	6.20
Y0402 I -14	真城の沢川	広神	並柳	19		その他の建物 1 県道 0.25	3.80
Y0402 I -15	中ノ沢	広神	並柳	0		その他の建物 1	0.00
Y0402 I -16	マキノ沢	広神	連日	6		国道 0.17	2.80
Y0402 I -19	4-2-19 I	広神	小庭名	2		集会施設 1	0.38
Y0402 I -21	小沢	広神	吉原小沢	5		集会施設 1 国道 0.06 指定避難場所 1	7.00

溪流番号	溪流名	地区	地番区域等	保全対象			
				人家 戸数	災害弱者 関連施設	左記以外の 公共施設等	耕地 面積
Y0402 I -22	桑沢	広神	吉原	0		集会施設 1 国道 0.06 指定避難場所 1	7.00
Y0402 I -24	石名沢	広神	下茂沢	7		国道 0.12	1.50
Y0402 I -26	ミツキ沢	広神	水沢新田茂沢	12		県道 0.02 国道 0.42	0.20
Y0402 I -27	伊沢	広神	小平尾水沢新田	11		県道 0.02 国道 0.24	0.00
Y0402 I -28	小屋柄川	広神	水沢新田山下	22		指定避難場所 1 集会施設 1 県道 0.45 国道 0.29	3.95
Y0402 I -29	水沢川	広神	水沢新田水沢	12		県道 0.3	0.55
Y0402 I -30	岩の沢川	広神	小平尾水沢新田	7		集会施設 1 国道 0.17 指定避難場所 1	0.43
Y0402 I -31	宮ノ沢川	広神	小平尾茂沢	11		国道 0.25	0.62
Y0402 I -35	越又川	広神	小平尾越又	5		県道 0.48	0.63
Y0402 I -37	小金原沢	広神	小平尾越又	12		県道 0.07 県道 0.33	0.40
Y0402 I -38	裏乃沢川	広神	越又	6			0.60
Y0402 I -40	栗山沢	広神	栗山山田	8			1.78
Y0402 I -41	浅の沢	広神	三淵沢前田	5		J R 0.19 国道 0.13	6.30
Y0402 I -42	岩津沢川	広神	清本	0		その他の建物 1 県道 0.3 宿泊施設 1	0.50
Y0402 I -43	平治沢	広神	長松	11			0.80
Y0402 I -44	外沢	広神	長松	18			2.53
Y0402 I -48	大滝沢	広神	長松	10		指定避難場所 1 その他の建物 1	5.10
Y0402 I -49	小黒川	広神	長松	18		指定避難場所 1 その他の建物 1	8.40
Y0402 I -50	かじや沢	広神	江口長松	20		指定避難場所 1 県道 0.38 その他の建物 1	8.30
Y0402 I -51	4-2-51 I	広神	長松	5		県道 0.19	2.00
Y0402 I -53	水上沢	広神	米沢	7		県道 0.22	4.00
Y0402 I -54	越ノ沢	広神	米沢	13		指定避難場所 1 集会施設 1 県道 0.23	4.00
Y0402 I -55	4-2-55 I	広神	米沢	3		集会施設 1 県道 0.18 指定避難場所 1	1.60



溪流番号	溪流名	地区	地番区域等	保全対象			
				人家 戸数	災害弱者 関連施設	左記以外の 公共施設等	耕地 面積
Y0402 I -57	砥ノ入沢	広神	山田	8		県道 0.22	1.40
Y0402 I -58	布場沢	広神	山田	10		県道 0.2	1.30
Y0402 I -59	中田ノ入沢	広神	山田	7			1.70
Y0402 I -60	下田ノ入沢	広神	山田	5			0.50
Y0403 I -05	4-3-5 I	広神	中家	5			0.60
Y0403 I -06	4-3-6 I	広神	中家	0		寺等 1	0.80
Y0403 I -13	水頭沢	広神	中子沢	4	広神村中子沢 老人憩いの家	宿泊施設 1 県道 0.19	0.20
Y0403 I -18	4-3-18 I	広神	池平	24		集会施設 1 官公署 1	0.00
Y0403 I -19	4-3-19 I	広神	池平	5			1.30
Y0702 I -01	7-2-1 I	堀之内	下倉明後の谷	3		高速道路 0.25 宿泊施設 1 県道 0.08	0.55
Y0702 I -02	万福寺沢	堀之内	下倉	22		官公署 1 県道 0.11 集会施設 1	0.60
Y0702 I -03	頭無沢川	堀之内	下倉水頭沢	23		官公署 1 県道 0.15 集会施設 1	0.70
Y0702 I -04	水頭沢	堀之内	下倉	5		県道 0.17	0.25
Y0702 I -05	堂之沢	堀之内	下倉	5		その他の建物 1 県道 0.2	0.50
Y0702 I -07	柄沢川	堀之内	下倉新田	5			3.30
Y0712 I -02	7-12-2 I	堀之内	新道島上山	2		官公署 1 高速道路 0.04 県道 0.08 集会施設 1	0.81
Y0712 I -03	7-12-3 I	堀之内	竜光北の平	16		官公署 1 県道 0.14 集会施設 1	0.21
Y0712 I -04	7-12-4 I	堀之内	竜光	12		県道 0.16	1.08
Y0712 I -07	滝沢川	堀之内	竜光大欠	16			2.44
Y0712 I -08	クルミ川	堀之内	桜又	12		県道 0.24	2.10
Y0712 I -09	水口沢川	堀之内	根小屋水口沢	28		官公署 1 県道 0.17 集会施設 1	2.73
Y0712 I -10	田沢川	堀之内	根小屋寺屋敷	20		県道 0.08	8.40
Y0712 I -11	瓜沢川	堀之内	根小屋瓜ヶ沢	19		高速道路 0.02 集会施設 1	1.10
Y0712 I -12	寺ノ沢川	堀之内	根小屋要害	9		寺等 1 高速道路 0.07	1.50

溪流番号	溪流名	地区	地番区域等	保全対象			
				人家 戸数	災害弱者 関連施設	左記以外の 公共施設等	耕地 面積
Y0712 I -16	菜畑沢川	堀之内	大石新田	11		集会施設 1 県道 0.21 J R 0.19 県道 0.12 その他の建物 1	0.32
Y0712 I -17	房ヶ沢川	堀之内	大石大の沢	14		県道 0.17	0.87
Y0712 I -18	大石川	堀之内	大石大の沢	5		県道 1.88 県道 0.11	11.32
Y0712 I -19	7-12-19 I	堀之内	吉水	5		国道 0.09	0.04
Y0712 I -25	舟木沢	堀之内	魚野地前沢	8		県道 0.14 集会施設 1	4.63
Y0712 I -27	田の入沢川	堀之内	上稲倉	0		寺等 1 県道 0.13	0.41
Y0712 I -28	稲倉沢川	堀之内	下稲倉	5		国道 0.11	0.31
Y0712 I -29	飲の沢川	堀之内	明神	6		国道 0.1	3.40
Y0712 I -30	薬師川	堀之内	明神	1		寺等 1 国道 0.2	2.80
Y0712 I -31	裏の沢川	堀之内	田代	5		集会施設 1 国道 0.15	1.49
Y0712 I -32	関ノ沢川	堀之内	田中沢口	6		集会施設 1 国道 0.14	0.90
Y0712 I -38	7-12-38 I	堀之内	田川柳平	9		寺等 1 J R 0.11	0.70
Y0811 I -02	8-11-2 I	小出	干溝	0		その他の建物 1 国道 0.14	0.00
Y0811 I -03	大池川	小出	干溝	6		その他の建物 1	0.50
Y0811 I -04	泉湧寺沢	小出	干溝	6		集会施設 1 その他の建物 1	0.50
Y0811 I -05	飲水沢	小出	干溝	9			0.50
Y0811 I -07	明前沢川	小出	板木	19		集会施設 1 県道 0.09 指定避難場所 1	1.20
Y0811 I -08	松ヶ沢川	小出	板木	19			2.30
Y0811 I -10	西大浦沢川	小出	大浦	16		寺等 1 高速道路 0.06 集会施設 1	0.80
Y0811 I -11	熊の沢川	小出	青島	27		県道 0.1	0.55
Y0811 I -12	水上沢川	小出	青島	8		県道 0.04	1.50
Y0811 I -13	大沢入沢	小出	青島	11		県道 0.09	1.40
Y0811 I -14	赤子沢川	小出	青島	11		集会施設 1 県道 0.08	0.50

溪流番号	溪流名	地区	地番区域等	保全対象			
				人家 戸数	災害弱者 関連施設	左記以外の 公共施設等	耕地 面積
Y0811 I -15	深沢川	小出	四日町	31		宿泊施設 1 県道 0.03 県道 0.11 J R 0.16 県道 0.02	0.00
Y0811 I -16	旭町川	小出	四日町	17		県道 0.14 宿泊施設 1	0.00
Y0904 I -01	宿の沢	湯之谷	下折立・中村	15		国道 0.19 教育施設 1	2.20
Y0904 I -02	中ノ沢	湯之谷	下折立	23		国道 0.11 教育施設 1 宿泊施設 1 官公署 1	0.50
Y0904 I -04	こしきわり 沢	湯之谷	下折立・コシキ ワリ	6		国道 0.11	0.70
Y0904 I -06	9-4-6 I	湯之谷	上折立	5		その他の建物 1 県道 0.3 国道 0.14 その他の建物 1	0.00
Y0904 I -07	西ノ沢	湯之谷	上折立	10		国道 0.15	1.90
Y0904 I -08	9-4-8 I	湯之谷	上折立	8		官公署 1 国道 0.15 集会施設 1	0.60
Y0904 I -10	9-4-10 I	湯之谷	上折立	1		県道 0.04 宿泊施設 1	0.06
Y0904 I -11	津久の岐沢	湯之谷	上折立	0		宿泊施設 1 県道 0.04	0.00
Y0904 I -12	五枚沢	湯之谷	大湯温泉	0		県道 0.03 宿泊施設 1	0.00
Y0904 I -14	上ノ沢	湯之谷	大湯温泉	7		国道 0.1 官公署 1 その他の建物 1 宿泊施設 2	1.10
Y0904 I -15	9-4-15 I	湯之谷	大湯温泉	25		官公署 1 宿泊施設 1 国道 0.1	0.00
Y0904 I -17	9-4-17 I	湯之谷	大湯温泉	4		その他の建物 1 国道 0.1	0.50
Y0904 I -18	9-4-18 I	湯之谷	大湯温泉	0		その他の建物 1	0.00
Y0904 I -27	9-4-27 I	湯之谷	下折立	0		県道 0.09 宿泊施設 1	0.00
Y0904 I -28	水上沢	湯之谷	宇津野・小平沢	14			2.10
Y0904 I -29	井戸入	湯之谷	大沢	12			0.70
Y0904 I -30	大沢	湯之谷	大沢	14		寺等 1	1.00
Y0904 I -31	土沢	湯之谷	葎沢	8		県道 0.18 国道 0.08	2.60

溪流番号	溪流名	地区	地番区域等	保全対象			
				人家 戸数	災害弱者 関連施設	左記以外の 公共施設等	耕地 面積
Y0904 I -32	水頭沢	湯之谷	葎沢水頭	28		県道 0.3 国道 0.12 集会施設 1	1.20
Y0904 I -33	白板沢川	湯之谷	上葎沢	5		国道 0.21	1.20
Y0904 I -35	沢田川	湯之谷	葎和田	8			1.80
Y0904 I -36	水頭沢	湯之谷	宇津野	11		国道 0.14	0.00
Y0904 I -37	9-4-37 I	湯之谷	宇津野	3		その他の建物 1 国道 0.08	0.60
Y0904 I -40	中の沢	湯之谷	葎沢滝の上	12		県道 0.2 宿泊施設 1	1.50
計	158			1718			252.92

## 土石流危険溪流Ⅱ

溪流番号	溪流名	地区	地番区域等	保全対象			
				人家 戸数	災害弱者 関連施設	左記以外の 公共施設等	耕地 面積
444-Ⅱ-001	ヒルバ沢右溪	湯之谷	鷹ノ巣	1		国道 0.1	
444-Ⅱ-002	滝ノ沢	湯之谷	鷹ノ巣	1			
444-Ⅱ-003	俣沢	湯之谷	湯之谷芋川	1			
Y0101Ⅱ-02	柳笠沢	入広瀬	穴沢・柿の木	4		J R 0.1 国道 0.09	0.00
Y0101Ⅱ-03	柿ノ木沢	入広瀬	穴沢・柿の木	4		J R 0.08 国道 0.03	0.37
Y0101Ⅱ-11	1-1-11 I	入広瀬	大白川新田・末沢	3			0.00
Y0102Ⅱ-02	本沢	入広瀬	横根	4			4.30
Y0102Ⅱ-07	1-2-7Ⅱ	入広瀬	大栃山	3		県道 0.09	0.20
Y0202Ⅱ-01	2-2-1Ⅱ	守門	熊取沢	1		県道 0.06	0.20
Y0202Ⅱ-02	2-2-2Ⅱ	守門	熊取沢	2			0.25
Y0202Ⅱ-03	2-2-3Ⅱ	守門	谷内	1			0.04
Y0202Ⅱ-04	2-2-4Ⅱ	守門	谷内	3			0.06
Y0202Ⅱ-05	2-2-5Ⅱ	守門	谷内	2		— 0.07	0.75
Y0202Ⅱ-27	小深沢	守門	大谷地	1			0.50
Y0202Ⅱ-28	2-2-28Ⅱ	守門	大原新田丸山	1		県道 0.07 国道 0.09	0.00
Y0202Ⅱ-29	細栗沢川	守門	西名西栗沢	1		国道 0.2	2.00
Y0202Ⅱ-37	2-2-37Ⅱ	守門	二分	4		県道 0.16	0.10
Y0202Ⅱ-42	中沢	守門	渋川	3		県道 0.13 J R 0.21	2.50
Y0202Ⅱ-45	上滝沢	守門	松川	3		県道 0.07	4.10
Y0202Ⅱ-48	下ノ沢	守門	須川	2		県道 0.12	1.75
Y0402Ⅱ-01	4-2-1Ⅱ	広神	滝之又	2			0.64

溪流番号	溪流名	地区	地番区域等	保全対象			
				人家 戸数	災害弱者 関連施設	左記以外の 公共施設等	耕地 面積
Y0402Ⅱ-02	堰之沢	広神	滝之又	3		国道 0.03	0.50
Y0402Ⅱ-05	4-2-5Ⅱ	広神	滝之又	1			0.80
Y0402Ⅱ-11	裏の沢	広神	泉沢新田浦ノ山	2		県道 0.1	0.00
Y0402Ⅱ-17	中ノ沢川	広神	連日	2		国道 0.02	1.60
Y0402Ⅱ-18	浅の沢川	広神	連日	2		国道 0.02	0.85
Y0402Ⅱ-23	4-2-23Ⅱ	広神	下茂沢	3		国道 0.01	0.90
Y0402Ⅱ-25	4-2-25Ⅱ	広神	茂沢	3		国道 0.11	0.47
Y0402Ⅱ-32	4-2-32Ⅱ	広神	茂沢	2		国道 0.05	0.30
Y0402Ⅱ-33	金沢	広神	小平尾越又	2		県道 0.18	0.50
Y0402Ⅱ-34	袴越	広神	小平尾越又	2		県道 0.08	0.15
Y0402Ⅱ-36	大中沢	広神	小平尾越又	1		県道 0.16	0.38
Y0403Ⅱ-04	4-3-4Ⅱ	広神	中家	4			0.50
Y0403Ⅱ-12	塩が沢	広神	中子沢・塩沢	1		県道 0.03	0.00
Y0403Ⅱ-14	フラク沢	広神	三ツ又・十二平	4		県道 0.05	0.06
Y0403Ⅱ-15	セキ沢	広神	三ツ又・セキノ沢	4		県道 0.07	0.43
Y0403Ⅱ-17	荒山沢	広神	池平・荒山沢	1			0.60
Y0403Ⅱ-21	4-3-21Ⅱ	広神	池平・向島	1			0.00
Y0702Ⅱ-06	中ノ沢	堀之内	下倉新田	1		県道 0.12	2.30
Y0712Ⅱ-01	田の入川	堀之内	新道島田の入	4		高速道路 0.08 県道 0.08	1.52
Y0712Ⅱ-05	7-12-5Ⅱ	堀之内	小芋川	2		県道 0.12	0.09
Y0712Ⅱ-06	7-12-6Ⅱ	堀之内	小芋川	1		県道 0.05	0.04
Y0712Ⅱ-13	要害沢	堀之内	新田	1		高速道路 0.02	1.12
Y0712Ⅱ-14	倉沢川	堀之内	根小屋	2		高速道路 0.02	0.00
Y0712Ⅱ-22	無双川	堀之内	増沢	3		県道 0.09 県道 0.12	0.18
Y0712Ⅱ-23	増沢川	堀之内	増沢	2		県道 0.18	3.71
Y0712Ⅱ-24	たきの沢	堀之内	坊名	2		県道 0.12	1.44
Y0712Ⅱ-33	田中沢川	堀之内	田中沢口	3		国道 0.12	0.73
Y0712Ⅱ-34	曲り沢川	堀之内	中村	2		国道 0.13	1.70
Y0904Ⅱ-03	9-4-3Ⅱ	湯之谷	下折立	4			0.58
Y0904Ⅱ-09	ととが沢	湯之谷	上折立	1		国道 0.09	0.10
Y0904Ⅱ-13	9-4-13Ⅱ	湯之谷	上折立・栃尾又	3		県道 0.08	0.00
Y0904Ⅱ-16	9-4-16Ⅱ	湯之谷	大湯温泉	2		国道 0.04	0.07
Y0904Ⅱ-20	9-4-20Ⅱ	湯之谷	折立又新田	2		県道 0.08	0.12
Y0904Ⅱ-41	鳴倉沢	湯之谷	大沢野口	1		県道 0.21	3.50
計	55			121			43.00

## 土石流危険溪流Ⅲ

溪流番号	溪流名	地区	地番区域等	保全対象			
				人家 戸数	災害弱者 関連施設	左記以外の 公共施設等	耕地 面積
Y0101J-01	1-1-1J	入広瀬	柿ノ木				
Y0101J-08	1-1-8J	入広瀬	大白川新田・五味沢			J R 0.08 国道 0.03	
Y0202J-06	2-2-6J	守門	谷内				
Y0202J-07	2-2-7J	守門	谷内				
Y0202J-08	2-2-8J	守門	福山新田				
Y0202J-09	2-2-9J	守門	福山新田				
Y0202J-10	2-2-10J	守門	福山新田				
Y0202J-11	2-2-11J	守門	福山新田				
Y0202J-12	2-2-12J	守門	福山新田				
Y0202J-13	2-2-13J	守門	福山新田				
Y0202J-14	2-2-14J	守門	福山新田				
Y0202J-15	2-2-15J	守門	福山新田				
Y0402J-09	4-2-9J	広神	泉沢新田				2.20
Y0402J-20	4-2-20J	広神	吉原				0.50
Y0402J-39	4-2-39J	広神	栗山				1.80
Y0402J-45	4-2-45J	広神	長松				8.50
Y0402J-46	4-2-46J	広神	長松				8.80
Y0402J-47	滝谷沢	広神	長松				9.00
Y0402J-52	4-2-52J	広神	米沢				1.90
Y0402J-56	4-2-56J	広神	山田				1.50
Y0403J-01	4-3-1J	広神	中家新田				
Y0403J-02	4-3-2J	広神	中家				
Y0403J-03	4-3-3J	広神	中家				
Y0403J-07	西ノ沢	広神	中家				
Y0403J-08	三本木沢	広神	中家				
Y0403J-09	山田沢	広神	池平				
Y0403J-10	4-3-10J	広神	池平				
Y0403J-11	4-3-11J	広神	池平				
Y0403J-16	4-3-16J	広神	池平				
Y0403J-20	4-3-20J	広神	池平				
Y0403J-22	4-3-22J	広神	池平・向島				
Y0712J-15	針ヶ倉沢	堀之内	根小屋			高速道路 0.21	0.81
Y0712J-20	木落沢	堀之内	吉水				0.57
Y0712J-21	7-12-21J	堀之内	吉水			県道 0.08	0.36
Y0712J-26	丸焼沢川	堀之内	魚野地丸焼沢				3.51
Y0712J-35	7-12-35J	堀之内	中村				1.05

溪流番号	溪流名	地区	地番区域等	保全対象			
				人家 戸数	災害弱者 関連施設	左記以外の 公共施設等	耕地 面積
Y0712J-36	7-12-36J	堀之内	中村				0.36
Y0712J-37	7-12-37J	堀之内	原				1.06
Y0811J-01	8-11-1J	小出	上原				0.00
Y0811J-06	8-11-6J	小出	干溝				7.60
Y0811J-09	8-11-9J	小出	板木				3.10
Y0904J-05	9-4-5J	湯之谷	上折立				
Y0904J-19	9-4-19J	湯之谷	上折立				
Y0904J-21	9-4-21J	湯之谷	折立又新田				
Y0904J-22	9-4-22J	湯之谷	折立又新田				
Y0904J-23	9-4-23J	湯之谷	折立又新田				
Y0904J-24	9-4-24J	湯之谷	折立又新田				
Y0904J-25	9-4-25J	湯之谷	折立又新田				
Y0904J-26	9-4-26J	湯之谷	折立又新田				
Y0904J-34	品木沢	湯之谷	上葎沢				1.00
Y0904J-38	小滝の沢	湯之谷	湯之谷芋川				0.00
Y0904J-39	東唐沢	湯之谷	葎沢滝の上				2.00
計	52						55.62

合計	265			1839			351.54
----	-----	--	--	------	--	--	--------

引用「平成11年度から平成21年度に実施した新潟県内の急傾斜地崩壊危険箇所に関する調査結果」

- (1) 「急傾斜地崩壊危険箇所Ⅰ」とは、被害想定区域内に人家が5戸以上又は5戸未満であっても官公署、学校、病院、社会福祉施設等の災害弱者関連施設等のある箇所
- (2) 「急傾斜地崩壊危険箇所Ⅱ」とは、被害想定区域内に人家が1～4戸ある箇所
- (3) 「急傾斜地崩壊危険箇所に準ずる斜面Ⅲ」とは、被害想定区域内に人家がないが、都市計画区域内であること等一定の要件を満たし、住宅等が新規に立地する可能性があると考えられる箇所

### 3-6 雪崩発生危険箇所

#### (1) 雪崩危険箇所（国土交通省所管）

地区	地番 区域 等	危険 箇所 名	危険 箇所 等の 種類	箇所 番号	危険 度ラ ンク	人家 戸数	公共 的建 物	鉄道	高速 道路	一般 国道	道府 県道	市道	私道	河川	橋梁	ダム (砂防 ダム 含む)	取水 施設
堀之内	北ノ平	竜光(1)	I	442.01	D	25	1		100		520	500					
堀之内	上ノ原	下島(1)	I	442.02	B	11	1	250		300		400		200			
堀之内	滝沢	下倉	I	442.05	C	17	1			300		250					
堀之内	砂田	田川	I	442.06	C	8	1	200			300	500					
堀之内	春日平	堀之内	I	442.07	B	16					350						
堀之内	一ノ坪	吉水	I	442.08	B	36	2			350	400	100					
堀之内	沢田	増沢	I	442.11	D	10	1				230	350					
堀之内	倉下	坊名	I	442.12	D	9	1				300	100					
堀之内	岩ノ下	日影	I	442.13	B	8	1					500					
堀之内	山下	魚野地	I	442.14	C	8					85	20					
堀之内	山ノ根	田代	I	442.16	C	8						300					
堀之内	居平	明神(1)	I	442.18	D	5	3			200		70					
堀之内	水頭	明神(2)	I	442.19	B	6	2			230		200		400	1		
堀之内	水頭	下稲倉	I	442.20	C	5						200					
堀之内	大平	明神(3)	I	442.21	B	4	1			300	80	150		350	2		
堀之内	日影平	上稲倉 (1)	I	442.22	B	10	1			350	100	300					
堀之内	日影平	上稲倉 (2)	I	442.23	C	3	1			200							
堀之内	上ノ原	下島(2)	I	442.24	C	9						470					
堀之内	岩坊	竜光(2)	I	442.25	D	5							50				
堀之内	下倉	下倉(2)	I	442.26	C	6	1					324		72			
堀之内	田戸	田戸	I	442.36	B	12				83		369					
小出	四日町	杉山	I	443.01	C	12		120			300						
小出	四日町	野地	I	443.02	C	78	8	430			700	350		140			
小出	青島	向山	I	443.03	A	12	1	80			130	40					
小出	青島	上ノ山	I	443.04	C	20	2				140	300					
小出	青島	栗山	I	443.05	B	16	1				400	300					
小出	青島	庄面	I	443.06	C	8					170	350					
小出	虫野	東浦(1)	I	443.07	B	7				25	100			105			
小出	虫野	東浦(2)	I	443.08	B	11	1			138	80	70					
湯之谷	七日市	松ヶ崎	I	444.01	B	12	1					400		220	1		
湯之谷	木山沢新 田	布場	I	444.02	B	8	3			350		930		380	4		
湯之谷	大沢	栃ノ木沢	I	444.03	C	9				120		750					
湯之谷	葎沢	水頭	I	444.04	C	23				530		1200		550	1		
湯之谷	上葎沢	上葎沢	I	444.05	C	5				270		100					
湯之谷	葎沢	狐沢	I	444.06	C		1							75	1		
湯之谷	葎沢	滝ノ上	I	444.07	C	11	1					800		250	1		
湯之谷	芋川	上堰(1)	I	444.08	C		1					250		250			
湯之谷	芋川	上堰(2)	I	444.09	C		1					250		80	1		
湯之谷	芋川	下堰	I	444.10	B		1					260		300			



地区	地番 区域 等	危険 箇所 名	危険 箇所 等 の 種類	箇所 番号	危険 度ラ ンク	人家 戸数	公共 的建 物	鉄道	高速 道路	一般 国道	道府 県道	市道	私道	河川	橋梁	ダム (砂防 ダム 含む)	取水 施設
湯之谷	宇津野	品ノ木平	I	444.12	C	20											
湯之谷	宇津野	前平	I	444.13	B	14								650	4		
湯之谷	下折立	中ノ沢	I	444.14	B	12	2			110		120					
湯之谷	下折立	下折立 (1)	I	444.15	D	20				200		250					
湯之谷	下折立	ナメトコ	I	444.16	B		1								1		
湯之谷	折立又新 田	家ノ浦	I	444.18	C	9	2				250	100		120	1		
湯之谷	上折立	下湯中居	I	444.19	C	11	2			100		300					
湯之谷	上折立	下折立 (2)	I	444.22	C	1	1			130	160			150	1		
湯之谷	大湯	上ノ山	I	444.23	C	56	7			400		400					
湯之谷	上折立	堂ノ沢	I	444.25	C	5	2				250			300			
湯之谷	上折立	湯ノ沢	I	444.26	B	6	2				250			300			
湯之谷	芋川	上堰(3)	I	444.27	C		1					200		60	1		
湯之谷	芋川	上堰(4)	I	444.29	B	18	1			650	500	200		400	2		
湯之谷	芋川	芋川	I	444.30	B	28					830	920					
湯之谷	上折立	上折立	I	444.32	C		1				100	1350					
湯之谷	上折立	上折立 (2)	I	444.33	B	14	1				207	450					
湯之谷	大沢	大沢(1)	I	444.35	B	1	1					1148					
広神	小平尾	白椏	I	445.01	A	9				220	170			250			
広神	小平尾	大石	I	445.03	B	6						50					
広神	小平尾	ツメダ沢	I	445.04	C	3	3			150							
広神	小平尾	田代	I	445.05	D	5				50		150					
広神	水沢新田	水沢新田 (1)	I	445.11	A	18	2			550				500	2		
広神	水沢新田	水沢新田 (2)	I	445.12	C	9											
広神	小平尾	川上沢	I	445.13	C	12					150			150	3		
広神	田中	田中	I	445.15	C	17						350					
広神	吉原	吉原	I	445.16	B	7				60		120		180	1		
広神	吉平	吉平	I	445.17	C	6						150					
広神	小庭名	小庭名	I	445.18	B	16	2			430		100					
広神	和田	和田(1)	I	445.19	A	7				70							
広神	和田	和田(2)	I	445.20	B	7				150							
広神	山田	山田	I	445.24	C	7					140						
広神	米沢	米沢	I	445.25	B	21	2				600	700					
広神	池平	池平	I	445.31	D	14						200					
広神	中子沢	中子沢	I	445.32	B	3	1				250						
広神	吉原	吉原(2)	I	445.34	B	6											
広神	水沢新田	水沢新田 (4)	I	445.39	B	5				45							
守門	日影	大平	I	446.01	C	1	2				150	70		200	1		
守門	日影	二分	I	446.02	C	13				270				270			
守門	石休	石休	I	446.04	B	15	1				300			300	2		
守門	沢口	沢口	I	446.06	B	13	1			400				450	1		
守門	宮ノ越	宮ノ越	I	446.08	C	20	2			300		800		400	2		

地区	地番 区域等	危険 箇所名	危険 箇所 等の 種類	箇所 番号	危険 度ラ ンク	人家 戸数	公共 的建 物	鉄道	高速 道路	一般 国道	道府 県道	市道	私道	河川	橋梁	ダム (砂防 ダム 含む)	取水 施設
守門	稲葉	稲葉	I	446.09	B	5					150						
守門	上段	上段	I	446.11	C	12					250	300					
守門	タナバタ	タナバタ	I	446.12	B	7	2					350					
守門	火石上	火石上	I	446.14	D		1			80							
守門	大蔵	大蔵	I	446.15	C	34	3	350		200							
守門	内山	内山	I	446.21	B	22	1				500	300					
守門	前坂	前坂	I	446.24	B	13						250		100			
守門	山根通り	山根通り	I	446.27	C	29	4				220	300					
守門	真平	真平	I	446.28	C	6					100	200					
守門	高倉	高倉(1)	I	446.29	B	11				55		517		154	1		
守門	赤土	赤土	I	446.31	C	8					210						
入広瀬	大栃山	ようがい	I	447.01	C	17						120					
入広瀬	穴沢	新田(1)	I	447.03	A	13					100						
入広瀬	穴沢	新田(2)	I	447.04	A	6	1				60	60					
入広瀬	穴沢	清水	I	447.05	C	33	2				130						
入広瀬	大栃山	小沢	I	447.06	C	5					130	100					
入広瀬	穴沢	柿ノ木	I	447.08	A	10	2			100							
入広瀬	大白川新 田	大白川新 田	I	447.09	C	11	2	300		380	180	200		200			
入広瀬	大白川新 田	桂沢	I	447.12	C	18	2				330	300		250	1		
入広瀬	大白川新 田	家の浦	I	447.13	B	37	7				500	800		300	1		
入広瀬	大白川新 田	洞窟風呂	I	447.14	A	1	2				120			120			
入広瀬	田小屋	田小屋	I	447.17	B	9					320	266					
		I計	102			1,215	109	1,730	100	8,846	11,992	23,643	50	9,176	37		
堀之内	幅下	根小屋 (1)	II	442.03	C	3					180	200					
堀之内	滝沢	根小屋 (2)	II	442.04	C	3					60	50					
堀之内	菅原	鍛冶屋敷	II	442.15	B	4					130	200					
堀之内	竜光	第一(2)	II	442.37	A	2					123	14					
小出	青島	青島	II	443.09	B	3		231			333	348					
湯之谷	宇津野	下沢口	II	444.11	C	3						200					
湯之谷	下折立	向	II	444.17	B	1						400	100	200			
湯之谷	上折立	湯中居	II	444.20	B	4				70		200					
湯之谷	大湯	西ノ沢	II	444.21	C	1						300		80			
湯之谷	芋川	芋川(2)	II	444.31	C	1				500		189		423	2		
湯之谷	折立又新 田	折立又新 田	II	444.34	B	2					473	279		531	1		
湯之谷	大沢	大沢(2)	II	444.36	B	1						428					
湯之谷	大湯	大湯	II	444.37	D	4						1083					
広神	小平尾	荒田	II	445.02	C	3											
広神	小平尾	川上	II	445.09	A	4					150						
広神	山口	山口	II	445.22	D	2					70	150					

地区	地番 区域等	危険 箇所名	危険 箇所 等の 種類	箇所 番号	危険 度ラ ンク	人家 戸数	公共 的建 物	鉄道	高速 道路	一般 国道	道府 県道	市道	私道	河川	橋梁	ダム (砂防 ダム 含む)	取水 施設
広神	水沢新田	水沢新田 (5)	Ⅱ	445.40	B	3						430	2				
守門	日影	日影	Ⅱ	446.03	C	3					300	300		340			
守門	宮椿	宮椿	Ⅱ	446.10	B	4											
守門	前原	前原	Ⅱ	446.17	B	2						110					
守門	松ヶ平	松ヶ平	Ⅱ	446.25	D	3					200	400					
守門	田ノ平	田ノ平	Ⅱ	446.26	C	1						300					
守門	高倉	高倉(2)	Ⅱ	446.30	B	4						72					
入広瀬	大栃山	的山	Ⅱ	447.02	B	3						100					
入広瀬	穴沢	木ノ下	Ⅱ	447.07	B	2					100	30					
入広瀬	穴沢	内子沢	Ⅱ	447.15	D	3						100					
入広瀬	芋鞘新田	芋鞘新田	Ⅱ	447.16	B	3						5960					
入広瀬	大白川新 田	大白川新 田(2)	Ⅱ	447.18	C	1					100						
		Ⅱ計	28			73		231		570	2,218	11,842	102	1,574	3		
堀之内	吉水	吉水(2)	Ⅲ	442.27								20		350	1		
堀之内	原	第一(1)	Ⅲ	442.28								351		220.5			
堀之内	原	第二	Ⅲ	442.29								122					
堀之内	根小屋	根小屋 (3)	Ⅲ	442.30								410					
堀之内	根小屋	根小屋 (4)	Ⅲ	442.31								850		630	1		
堀之内	増沢	増沢(2)	Ⅲ	442.32										430			
堀之内	増沢	増沢(3)	Ⅲ	442.33							310			320	1		
堀之内	大石	大石	Ⅲ	442.34							260						
堀之内	長屋	長屋	Ⅲ	442.35								311		135			
堀之内	竜光	竜光	Ⅲ	442.38							200			200	1		
堀之内	竜光	第一(3)	Ⅲ	442.39								102		108.5			
堀之内	竜光	第一(4)	Ⅲ	442.40								875		42			
小出	伊勢島新 田	伊勢島 (1)	Ⅲ	443.10													
小出	伊勢島新 田	伊勢島 (2)	Ⅲ	443.11								570					
小出	伊勢島新 田	伊勢島 (3)	Ⅲ	443.12							760			750	1		
小出	千溝	千溝	Ⅲ	443.13										280			
広神	横瀬	横瀬	Ⅲ	445.33								675	1				
広神	吉原	吉原(3)	Ⅲ	445.35							845	905	2				
広神	三ツ又	三ツ又 (1)	Ⅲ	445.36							550	570					
広神	三ツ又	三ツ又 (2)	Ⅲ	445.37							580	600	1				
広神	小平尾	小平尾	Ⅲ	445.38								1233	2				
広神	水沢新田	水沢新田 (6)	Ⅲ	445.41						280		260					
広神	水沢新田	水沢新田 (3)	Ⅲ	445.42							400						
広神	池平	池平(2)	Ⅲ	445.43													

地区	地番 区域 等	危険 箇所 名	危険 箇所 等 の 種類	箇所 番号	危険 度ラ ンク	人家 戸数	公共 的建 物	鉄道	高速 道路	一般 国道	道府 県道	市道	私道	河川	橋梁	ダム (砂防 ダム 含む)	取水 施設
広神	池平	池平(3)	Ⅲ	445.44							925	650					
広神	中家	中家	Ⅲ	445.45													
広神	中子沢	中子沢 (2)	Ⅲ	445.46								700					
広神	米沢	米沢(2)	Ⅲ	445.47							337.5						
広神	米沢	米沢(3)	Ⅲ	445.48								575					
		Ⅲ計	29							280	5,168	9,778	6	3,466	5		
		合計	159			1,288	109	1,961	100	9,696	19,377	45,263	158	14,216	45		

引用「平成9年度調査(平成9年12月公表)雪崩危険箇所調査表」

(2) 雪崩危険箇所（林野庁所管）

地区	地番区域	字	番号	保安林	保安林種	指定年月日	施行状況	危険度	保全対象
堀之内	竜光	北ノ平	442-001	有	なだれ		未成	A	人家 10～49
堀之内	下倉	滝沢	442-003	有	土崩・土流		未成	A	人家 4 以下
堀之内	魚野地	菅原	442-004	有	なだれ		未成	A	人家 5～9
堀之内	明神	山ノ根	442-005	無			未成	A	人家 5～9
堀之内	明神	山ノ根	442-006	無			未成	A	人家 4 以下
堀之内	明神	水頭	442-007	有	土流		未成	A	人家 5～9
堀之内	明神	水頭	442-008	有	なだれ・土流		無	A	人家 4 以下
堀之内	明神	大平	442-009	無			未成	A	人家 4 以下
堀之内	明神	日影平	442-010	有	なだれ		未成	A	人家 10～49
堀之内	明神	三坂沢	442-014	無			未成	A	人家 4 以下
小出	四日町	杉山	443-001	有	なだれ		未成	A	人家 5～9
小出	四日町	野地	443-002	有	なだれ・土崩		未成	A	人家 50 以上
小出	青島	真萩平	443-005	無			未成	A	人家 5～9
小出	青島	庄面	443-006	有	なだれ・土流		未成	A	人家 10～49
小出	虫野	東浦	443-008	無			未成	A	人家 50 以上
小出	佐梨	蛭久保	443-009	有	なだれ		未成	A	人家 5～9
小出	青島	栗山	443-012	有	なだれ		未成	A	人家 4 以下
小出	虫野	東浦	443-013	無			無	A	人家 4 以下
小出	干溝	針山	443-014	有	なだれ		未成	B	道路のみ
小出	干溝	水頭	443-015	無			無	A	道路のみ
小出	板木	竜海山	443-016	無			無	B	道路のみ
小出	伊勢島	要害	443-017	無			未成	A	道路のみ
湯之谷	七日市新田	松ヶ崎	444-001	有	なだれ		未成	A	人家 50 以上
湯之谷	吉田	十二沢	444-002	有	なだれ		未成	A	人家 4 以下
湯之谷	大沢	布場	444-003	有	なだれ		未成	A	人家 5～9
湯之谷	大沢	要害	444-004	有	なだれ		未成	A	人家 4 以下
湯之谷	大沢	ノ口	444-005	有	なだれ		未成	A	人家 4 以下
湯之谷	葎沢	タキノ上	444-006	有	なだれ		未成	A	人家 10～49
湯之谷	葎沢	水頭	444-007	有	なだれ		未成	A	人家 10～49
湯之谷	葎沢	白板沢	444-008	無			無	A	人家 4 以下
湯之谷	葎沢	シナハギ沢	444-009	無			無	B	道路のみ
湯之谷	湯之谷芋川	マギ	444-010	有	なだれ		無	A	公共施設
湯之谷	湯之谷芋川	上堰	444-012	有	なだれ		未成	A	人家 10～49
湯之谷	宇津野	下沢口	444-013	有	なだれ		未成	A	人家 5～9
湯之谷	宇津野	シナノキヒラ	444-014	有	なだれ		未成	A	人家 5～9
湯之谷	宇津野	西空津野	444-015	有	なだれ		未成	B	人家 5～9

地区	地番区域	字	番号	保安林	保安林種	指定年月日	施行状況	危険度	保全対象
湯之谷	宇津野	前平	444-016	有	なだれ		未成	A	人家 5～9
湯之谷	下折立	中ノ沢	444-017	無			未成	A	人家 10～49
湯之谷	下折立	ナメトコ	444-018	有	なだれ		未成	B	人家 10～49
湯之谷	下折立	向	444-019	無			無	A	人家 10～49
湯之谷	折立又新田	ウドビラ	444-020	有	なだれ		未成	A	道路のみ
湯之谷	折立又新田	十二沢	444-022	有	なだれ		未成	A	人家 4 以下
湯之谷	折立又新田	家ノ浦	444-023	有	なだれ		未成	A	人家 5～9
湯之谷	上折立	下湯中居	444-024	有	なだれ		未成	A	人家 5～9
湯之谷	上折立	下手	444-026	無			未成	B	人家 4 以下
湯之谷	大湯	上ノ山	444-029	有	なだれ		未成	A	人家 10～49
湯之谷	大湯	西ノ沢	444-030	無			無	A	公共施設
湯之谷	上折立	松倉沢	444-031	有	なだれ		未成	B	人家 10～49
湯之谷	上折立	堂ノ沢	444-032	有	なだれ		未成	A	人家 50 以上
湯之谷	上折立	湯ノ沢	444-033	有	なだれ		未成	A	人家 50 以上
湯之谷	大沢	栃木沢	444-034	有	なだれ		未成	A	人家 50 以上
湯之谷	上折立	湯中居	444-035	有	なだれ		未成	A	人家 5～9
湯之谷	大沢	飛岩	444-036	無			無	A	公共施設
湯之谷	葎沢	狐沢	444-037	無			未成	A	公共施設
湯之谷	湯之谷芋川	下堰	444-038	無			無	A	人家 50 以上
湯之谷	湯之谷芋川	上堰	444-039	有	なだれ		未成	A	公共施設
湯之谷	上折立	西ノ沢	444-040	無			未成	A	人家 4 以下
湯之谷	湯之谷芋川	上ノ山	444-042	無			未成	A	人家 4 以下
湯之谷	上折立	栃ノ木	444-047	無			未成	A	道路のみ
湯之谷	大沢	欠クラ	444-050	無			無	A	公共施設
湯之谷	葎沢	祭神	444-051	無			無	A	人家 4 以下
湯之谷	葎沢	白板沢	444-052	無			無	A	人家 5～9
湯之谷	湯之谷芋川	山ノ下	444-053	無			無	A	人家 10～49
湯之谷	下折立	炭釜沢	444-054	無			無	A	公共施設
湯之谷	大湯温泉	小草沢	444-055	無			無	B	道路のみ
湯之谷	大湯温泉	上中山	444-056	無			無	A	公共施設
広神	小平尾	大松	445-001	有	なだれ		未成	A	人家 4 以下
広神	小平尾	川上(2)	445-002	有	なだれ ・土流		未成	A	人家 4 以下
広神	小平尾	川上(1)	445-003	有	なだれ ・土流		未成	A	人家 4 以下
広神	水沢	岩沢	445-004	有	なだれ		未成	A	人家 4 以下
広神	米沢	滝之沢	445-005	有	なだれ		未成	A	人家 4 以下
広神	池平	荒山沢	445-006	有	なだれ		未成	A	人家 4 以下
広神	小平尾	白椗	445-007	有	なだれ		未成	A	人家 4 以下
広神	三ツ又	狸平	445-008	有	なだれ		未成	A	人家 50 以上

地区	地番区域	字	番号	保安林	保安林種	指定年月日	施行状況	危険度	保全対象
広神	水沢	中山・中テ	445-009	有	なだれ・土崩		未成	A	人家5～9
広神	小平尾	大松(2)	445-010	有	なだれ		既成	A	人家4以下
広神	吉原	前沢	445-011	有	土流		未成	A	人家4以下
広神	和田	上ノ原	445-012	有	なだれ		未成	A	人家5～9
広神	中子沢	塩ノ沢	445-013	有	土流		未成	A	人家4以下
広神	小平尾	川上	445-014	有	なだれ		未成	A	人家5～9
広神	中家	蟹沢	445-015	有	なだれ		未成	A	人家10～49
広神	中家	宮ノ沢	445-016	有	なだれ		未成	A	人家5～9
広神	池平	川クルミ沢	445-017	有	なだれ		未成	A	人家4以下
広神	小庭名	家ノ浦	445-018	有	なだれ		未成	A	人家4以下
広神	茂沢	向田	445-019	有	なだれ・土流		未成	A	人家4以下
広神	吉平	浦山	445-020	無			無	A	人家4以下
広神	池平	夏フシ～岩名沢	445-021	無			未成	A	人家4以下
広神	大芋川	山中	445-022	無			未成	A	人家4以下
広神	吉原	丸山	445-023	無			未成	A	人家4以下
広神	山田	浦山	445-024	無			無	A	人家4以下
広神	三ツ又	十二平	445-025	有	なだれ		未成	A	人家4以下
広神	小平尾	白椏	445-027	無			未成	A	道路のみ
広神	小平尾	曲渕～水上沢	445-028	有	なだれ・土流		未成	A	道路のみ
広神	大芋川	カギ付	445-029	有	なだれ		未成	A	道路のみ
広神	今泉	平地	445-030	無			無	B	道路のみ
広神	中子沢	漆沢～塩ノ沢	445-031	有	なだれ・土崩		未成	A	道路のみ
広神	茂沢	芋川沢	445-032	無			無	A	道路のみ
広神	今泉	平地	445-033	無			無	A	道路のみ
広神	三ツ又	手ノ又	445-034	有	なだれ		未成	B	道路のみ
守門	大倉	内山	446-016	有	なだれ・水かん		概成	A	人家10～49
守門	須川	松ヶ平	446-017	有	なだれ		未成	A	人家10～49
守門	須川	田ノ平	446-018	有	なだれ		未成	A	人家5～9
守門	高倉	石休(2)	446-019	有	なだれ		概成	A	人家10～49
守門	渋川	大久保	446-020	有	なだれ		未成	A	人家4以下
守門	渋川	火石上	446-021	有	土流		未成	A	人家50以上
守門	高倉	宮ノ越	446-022	有	土流		概成	A	人家10～49
守門	赤土	山根通り	446-023	有	なだれ		未成	A	人家10～49
守門	須川	前坂	446-024	有	なだれ		未成	A	人家5～9
守門	渋川	大蔵	446-025	有	なだれ		未成	A	人家10～49

地区	地番区域	字	番号	保安林	保安林種	指定年月日	施行状況	危険度	保全対象
守門	高倉	沢口	446-026	有	なだれ・土流		未成	A	人家5～9
守門	高倉	日影(1)	446-027	有	なだれ		未成	A	人家5～9
守門	高倉	日影(2)	446-028	有	なだれ		一部概成	A	人家5～9
守門	東野名	稲葉	446-030	有	なだれ		未成	A	人家10～49
守門	東野名	上段	446-031	有	なだれ		未成	A	人家5～9
守門	須原	浦山(2)	446-032	有	なだれ		未成	A	人家4以下
守門	西名	浦ノ山	446-033	無			未成	A	人家5～9
守門	西名新田	宮椿	446-034	無			未成	A	人家5～9
守門	長鳥	赤平	446-035	無			無	B	人家4以下
守門	赤土	南原	446-036	有	なだれ		未成	A	人家4以下
守門	高倉	日影(3)	446-037	有	土流		概成	A	人家4以下
守門	高倉	貫木沢	446-038	有	なだれ		未成	A	人家4以下
守門	高倉	石休(1)	446-039	有	なだれ		未成	A	人家4以下
守門	須川	関口	446-040	無			未成	B	人家4以下
守門	大倉	松坂道	446-041	無			未成	A	人家4以下
守門	須原	浦山(1)	446-042	有	水かん		未成	A	人家10～49
守門	高倉	貫木沢	446-043	有	なだれ		未成	A	道路のみ
守門	西名新田	松出	446-044	有	なだれ		未成	A	道路のみ
守門	東野名	大平	446-046	有	なだれ		未成	A	道路のみ
守門	西名	沢入	446-047	有	土流		未成	A	道路のみ
守門	西名新田	馬道	446-048	無			未成	A	道路のみ
守門	高倉	宮ノ越	446-050	有	なだれ・土流		概成	A	道路のみ
入広瀬	穴沢	木ノ下	447-001	有	なだれ		概成	A	人家5～9
入広瀬	穴沢	内子沢	447-002	無			未成	A	人家4以下
入広瀬	大栃山	小沢	447-003	有	なだれ		未成	A	人家4以下
入広瀬	大栃山	的山	447-004	有	なだれ		概成	A	人家10～49
入広瀬	大栃山	ヨウガイ	447-005	有	なだれ		概成	A	人家5～9
入広瀬	平野又	浦山	447-006	有	なだれ		未成	A	人家4以下
入広瀬	平野又	扇平	447-008	有	なだれ		未成	B	道路のみ
入広瀬	田小屋	松葉	447-010	無			未成	A	道路のみ
入広瀬	芋鞘	金鉢	447-011	有	なだれ・土流		未成	A	人家50以上
入広瀬	大白川	一ツ橋	447-014	有	なだれ		未成	A	道路のみ
入広瀬	大白川	七曲り	447-015	有	水かん		完成	B	道路のみ
入広瀬	大白川	末沢(2)	447-016	有	なだれ		未成	A	人家4以下
入広瀬	大白川	桂沢	447-019	有	なだれ		未成	A	人家50以上
入広瀬	大白川	家の浦	447-020	有	なだれ		未成	A	人家50以上
入広瀬	大白川	クラカケ	447-021	有	なだれ		未成	A	道路のみ



地区	地番区域	字	番号	保安林	保安林種	指定年月日	施行状況	危険度	保全対象
入広瀬	大栃山	鏡ヶ池	447-024	無			完成	A	道路のみ
入広瀬	大白川	末沢(1)	447-025	有	なだれ		未成	A	人家 50 以上
入広瀬	大白川	末沢川向	447-026	無			概成	A	人家 4 以下
入広瀬	大白川	川向	447-027	無			完成	A	公共施設
入広瀬	平野又	幅下	447-028	無			未成	A	道路のみ
入広瀬	大白川新田	ホトラ峰	447-029	有	なだれ		未成	A	道路のみ
入広瀬	大白川	ジャクズレ沢	447-030	有	水かん		無	A	道路のみ
入広瀬	大白川	五味沢	447-031	有	水かん		未成	A	道路のみ
入広瀬	田小屋	大沢	447-032	有	なだれ		未成	A	道路のみ
合計			155						

引用：新潟県農林水産部治山課 なだれ危険地一覧表

### 3-7 防災重点ため池

令和3年1月末時点

No.	地区	所在地	名称
1	堀之内	堀之内	古長沢
2		大石	房ヶ沢
3		下倉	下倉新田ため池
4		吉水	舟山1号
5	小出	干溝	干溝ため池
6	湯之谷	七日市新田	別当の池
7	広神	栗山	大清水堤
8		栗山	ぞくなし沢堤
9		栗山	行沢堤(仲丸堤)
10		小平尾	小太郎堤
11		東中	一之沢堤
12		並柳	廿日平堤
13		並柳	並柳ため池
14		江口	第2号ため池
15		江口	イノクボ堤
16		守門	三淵沢
17	三淵沢		丸山堤
18	三淵沢		松ノ木平溜池
19	三淵沢		宮裏溜池①
20	三淵沢		宮裏溜池②
21	三淵沢		山田ため池近傍②
22	大倉沢		共有溜池①
23	大倉沢		宗五郎堤
24	大倉沢		前田屋堤
25	福田新田		福田堤
26	大倉		共有溜池②
27	須川		上ノ沢溜池
28	須川		外山
29	須原		山椒ヶ花池
30	須原		松ヶ下堤
31	須原		滝の上堤
32	須原		加納屋堤
33	須原		上野堤下流
34	東野名		天ヶ峠
35	西名新田		白石松ヶ下
36	長鳥	大谷内田	
37	入広瀬	穴沢	大羽谷内池
38		穴沢	島つつみ池
39		大栃山	鏡ヶ池
40		平野又	新田池
41		芋鞘	仁田池

## 3-8 重要水防区域

## (1) 重要水防箇所（国土交通省所管）

河川名：魚野川

令和4年度

番号	大字	延長		管理団体	重点	A	B	要注意	現況	予想される危険	対策水防工法
		始点	終点								
L15	下島	6.00 +245m	6.25 +126m	魚沼市			左 180		越水 B	越水	積み土のう工
L16	下島	6.25 +126m	6.50 +64m	魚沼市			左 160		越水 B、旧川跡	越水漏水	積み土のう工、月の輪工、釜段工
L17	下島～下新田	6.50 +64m	6.75 +182m	魚沼市			左 359		越水 B	越水	積み土のう工
L18	下新田	6.75 +182m	6.75 +200m	魚沼市			左 18		越水 B、水衝・洗掘 B	越水欠壊	積み土のう工、ブロック投入工・蛇籠工
L19	下新田	6.75 +200m	7.00 +80m	魚沼市			左 121		水衝・洗掘 B	欠壊	ブロック投入工・蛇籠工
L20	下新田	7.00 +80m	7.00 +176m	魚沼市			左 96		水衝・洗掘 B、旧川跡	欠壊漏水	ブロック投入工・蛇籠工、月の輪工、釜段工
L21	下新田	7.00 +176m	7.00 +212m	魚沼市			左 36		越水 B、水衝・洗掘 B、旧川跡	越水欠壊漏水	積み土のう工、月の輪工、釜段工、ブロック投入工・蛇籠工
L22	下新田	7.00 +212m	7.25	魚沼市			左 50		越水 B、旧川跡	越水漏水	積み土のう工、月の輪工、釜段工
L23	下新田	7.25	7.50 +103m	魚沼市			左 364		越水 B	越水	積み土のう工
L24	下新田	7.50 +140m	7.75 +35m	魚沼市			左 191		堤体漏水 B	欠壊漏水	シート張り工（木流し工）、月の輪工
L25	下新田～徳田	7.75 +185m	8.00 +50m	魚沼市			左 139		旧川跡	漏水	月の輪工、釜段工
L26	徳田	8.00 +50m	8.00 +175m	魚沼市			左 125		堤体漏水 B、基盤漏水 B、旧川跡	欠壊漏水	シート張り工（木流し工）、月の輪工、釜段工
L27	徳田	8.00 +175m	8.25 +125m	魚沼市			左 168		越水 B、堤体漏水 B、基盤漏水 B	越水欠壊漏水	積み土のう工、シート張り工（木流し工）、月の輪工、釜段工
L28	徳田	8.25 +125m	8.25 +145m	魚沼市		左 20			越水 B、堤体漏水 B、基盤漏水 B、水衝・洗掘 A	越水欠壊漏水	積み土のう工、シート張り工（木流し工）、月の輪工、ブロック投入工・蛇籠工、釜段工
L29	徳田	8.25 +145m	8.25 +195m	魚沼市		左 50			越水 B、堤体漏水 B、基盤漏水 B、水衝・洗掘 A、旧川跡	越水欠壊漏水	積み土のう工、シート張り工（木流し工）、月の輪工、ブロック投入工・蛇籠工、釜段工

番号	大字	延長		管理団体	重点	A	B	要注意	現況	予想される危険	対策水防工法
		始点	終点								
L30	徳田	8.25 +195m	8.50 +28m	魚沼市			左 58		越水 B、堤体漏水 B、基盤漏水 B、水衝・洗掘 B、旧川跡	越水欠壊漏水	積み土のう工、シート張り工(木流し工)、月の輪工、ブロック投入工・蛇籠工、釜段工
L31	徳田	8.50 +28m	8.50 +30m	魚沼市			左 2		越水 B、堤体漏水 B、基盤漏水 B、水衝・洗掘 B	越水欠壊漏水	積み土のう工、シート張り工(木流し工)、月の輪工、ブロック投入工・蛇籠工、釜段工
L32	徳田	8.50 +30m	8.50 +133m	魚沼市		左 103			越水 B、堤体漏水 B、基盤漏水 B、水衝・洗掘 A	越水欠壊漏水	積み土のう工、シート張り工(木流し工)、月の輪工、ブロック投入工・蛇籠工、釜段工
L33	徳田	8.50 +133m	8.50 +192m	魚沼市		左 59			越水 B、堤体漏水 B、基盤漏水 B、水衝・洗掘 A、旧川跡	越水欠壊漏水	積み土のう工、シート張り工(木流し工)、月の輪工、ブロック投入工・蛇籠工、釜段工
L34	徳田	8.50 +192m	8.75 +135m	魚沼市		左 181			越水 B、堤体漏水 B、基盤漏水 B、水衝・洗掘 A	越水欠壊漏水	積み土のう工、シート張り工(木流し工)、月の輪工、ブロック投入工・蛇籠工、釜段工
L35	徳田～和長島	8.75 +135m	8.75 +188m	魚沼市			左 53		越水 B、堤体漏水 B、基盤漏水 B	越水欠壊漏水	積み土のう工、シート張り工(木流し工)、月の輪工、釜段工
L36	和長島	8.75 +188m	8.75 +199m	魚沼市			左 11		堤体漏水 B、基盤漏水 B	欠壊漏水	シート張り工(木流し工)、月の輪工、釜段工
L37	和長島	8.75 +199m	9.00	魚沼市			左 37		堤体漏水 B、基盤漏水 B、旧川跡	欠壊漏水	シート張り工(木流し工)、月の輪工、釜段工
L38	和長島	9.00	9.00 +134m	魚沼市			左 134		基盤漏水 B、旧川跡	漏水	月の輪工、釜段工
L39	和長島	9.00 +134m	9.50	魚沼市			左 334		基盤漏水 B	漏水	月の輪工、釜段工
L40	和長島	9.50	9.50 +50m	魚沼市			左 50		基盤漏水 B、水衝・洗掘 B	欠壊漏水	月の輪工、釜段工、ブロック投入工・蛇籠工
L41	和長島	9.50 +50m	9.75 +59m	魚沼市			左 236		基盤漏水 B	漏水	月の輪工、釜段工
L42	和長島	9.75 +59m	9.75 +73m	魚沼市			左 14		越水 B	越水	積み土のう工
L43	堀之内	10.00 +216m	10.25 +16m	魚沼市			左 32		越水 B	越水	積み土のう工
L44	堀之内	10.25 +184m	10.50 +171m	魚沼市			左 253		越水 B	越水	積み土のう工
L45	堀之内	10.75 +123m	11.00 +210m	魚沼市			左 285		越水 B	越水	積み土のう工
L46	堀之内	11.25 + 3m	11.25 +28m	魚沼市			左 25		越水 B	越水	積み土のう工

番号	大字	延長		管理団体	重点	A	B	要注意	現況	予想される危険	対策水防工法
		始点	終点								
L47	堀之内	11.25 +28m	11.25 +57m	魚沼市		左 29			越水 A	越水	積み土のう工
L48	堀之内	11.25 +57m	11.25 +175m	魚沼市			左 118		越水 B、旧川跡	越水漏水	積み土のう工、月の輪工、釜段工
L49	堀之内	11.25 +175m	11.25 +190m	魚沼市				左 15	旧川跡	漏水	月の輪工、釜段工
L50	堀之内	11.25 +190m	11.25 +202m	魚沼市		左 12			水衝・洗掘 A、旧川跡	欠壊漏水	ブロック投入工・蛇籠工、月の輪工、釜段工
L51	堀之内	11.25 +202m	11.25 +204m	魚沼市		左 2			越水 B、水衝・洗掘 A、旧川跡	越水欠壊漏水	積み土のう工、ブロック投入工・蛇籠工、月の輪工、釜段工
L52	堀之内	11.25 +204m	11.25 +220m	魚沼市		左 16			水衝・洗掘 A、旧川跡	欠壊漏水	ブロック投入工・蛇籠工、月の輪工、釜段工
L53	堀之内～大石	11.25 +220m	11.50 +34m	魚沼市				左 63	旧川跡	漏水	月の輪工、釜段工
L54	大石	11.50 +34m	11.50 +59m	魚沼市			左 25		越水 B、旧川跡	越水漏水	積み土のう工、月の輪工、釜段工
L55	大石	11.50 +59m	12.00 +20m	魚沼市			左 492		越水 B	越水	積み土のう工
L56	青島	13.75 +162m	14.00	魚沼市			左 100		水衝・洗掘 B	欠壊	ブロック投入工・蛇籠工
L57	青島	14.00 +54m	14.00 +86m	魚沼市			左 32		越水 B	越水	積み土のう工
L58	青島	14.25 +42m	14.75 +47m	魚沼市				左 491	旧川跡	漏水	月の輪工、釜段工
L59	青島	15.00	16.50 +70m	魚沼市			左 149 3		堤体漏水 B、基盤漏水 B	欠壊漏水	シート張り工(木流し工)、月の輪工、釜段工
L60	伊勢島	16.50 +70m	16.50 +75m	魚沼市			左 5		堤体漏水 B、基盤漏水 B、水衝・洗掘 B	欠壊漏水	シート張り工(木流し工)、月の輪工、釜段工、ブロック投入工・蛇籠工
L61	伊勢島	16.50 +75m	16.50 +170m	魚沼市			左 95		水衝・洗掘 B	欠壊	ブロック投入工・蛇籠工
R13	新道島	5.75 +128m	5.75 +219m	魚沼市		右 91			越水 A、基盤漏水 B	越水漏水	積み土のう工、月の輪工、釜段工
R14	新道島	5.75 +219m	6.00	魚沼市			右 347		越水 B、基盤漏水 B、旧川跡	越水漏水	積み土のう工、月の輪工、釜段工
R15	新道島	6.00	6.25	魚沼市			右 182		越水 B、旧川跡	越水漏水	積み土のう工、月の輪工、釜段工
R16	新道島	6.25	6.75 +116m	魚沼市			右 458		越水 B	越水	積み土のう工
R17	新道島	7.00 +40m	7.00 +134m	魚沼市			右 94		越水 B	越水	積み土のう工
R18	竜光	7.25 +258m	7.50 +169m	魚沼市			右 368		越水 B	越水	積み土のう工
R19	竜光	7.75 +39m	7.75 +130m	魚沼市			右 91		越水 B	越水	積み土のう工
R20	竜光	7.75 +130m	7.75 +188m	魚沼市			右 58		越水 B、基盤漏水 B	越水漏水	積み土のう工、月の輪工、釜段工

番号	大字	延長		管理 団体	重点	A	B	要注意	現 況	予想さ れる危 険	対策水防工法
		始点	終点								
R21	竜光	7.75 +188m	8.25 +41m	魚沼市			右 357		基盤漏水 B	漏水	月の輪工、釜段工
R22	竜光	8.25 +41m	8.25 +145m	魚沼市			右 104		越水 B、基盤漏水 B	越水漏水	積み土のう工、月の輪工、釜段工
R23	向島	8.25 +177m	8.25 +278m	魚沼市			右 101		越水 B、基盤漏水 B	越水漏水	積み土のう工、月の輪工、釜段工
R24	向島	8.25 +278m	8.25 +323m	魚沼市		右 45			越水 A、基盤漏水 B	越水漏水	積み土のう工、月の輪工、釜段工
R25	向島	8.25 +323m	8.25 +335m	魚沼市			右 12		越水 B、基盤漏水 B	越水漏水	積み土のう工、月の輪工、釜段工
R26	向島	8.25 +335m	8.50 +150m	魚沼市			右 151		基盤漏水 B	漏水	月の輪工、釜段工
R27	向島	8.50 +150m	8.50 +203m	魚沼市			右 53		越水 B、基盤漏水 B	越水漏水	積み土のう工、月の輪工、釜段工
R28	向島	8.50 +203m	8.75 +76m	魚沼市			右 138		越水 B、基盤漏水 B、旧川跡	越水漏水	積み土のう工、月の輪工、釜段工
R29	向島 ～桜又	8.75 +76m	8.75 +148m	魚沼市			右 72		越水 B、基盤漏水 B	越水漏水	積み土のう工、月の輪工、釜段工
R30	桜又	8.75 +148m	8.75 +205m	魚沼市			右 57		越水 B、基盤漏水 B、水衝・洗掘 B	越水漏水 欠壊	積み土のう工、月の輪工、釜段工、ブロック投入工・蛇籠工
R31	桜又	8.75 +205m	9.00	魚沼市			右 58		基盤漏水 B、水衝・洗掘 B	漏水 欠壊	月の輪工、釜段工、ブロック投入工・蛇籠工
R32	桜又	9.00	9.00 +10m	魚沼市			右 10		水衝・洗掘 B	欠壊	ブロック投入工・蛇籠工
R33	桜又	9.00 +93m	9.00 +140m	魚沼市	右 47	右 47			水衝・洗掘 A	欠壊	ブロック投入工・蛇籠工
R34	桜又	9.00 +140m	9.25	魚沼市	右 12 3	右 123			水衝・洗掘 A、旧川跡	欠壊 漏水	ブロック投入工・蛇籠工、月の輪工、釜段工
R35	桜又	9.25	9.25 +17m	魚沼市	右 17	右 17			堤体漏水 B、水衝・洗掘 A、旧川跡	欠壊 漏水	シート張り工（木流し工）、月の輪工、ブロック投入工・蛇籠工、釜段工
R36	桜又	9.25 +17m	9.25 +170m	魚沼市	右 15 3	右 153			堤体漏水 B、水衝・洗掘 A	欠壊 漏水	シート張り工（木流し工）、月の輪工、ブロック投入工・蛇籠工
R37	桜又	9.25 +170m	9.75 +16m	魚沼市			右 343		堤体漏水 B	欠壊 漏水	シート張り工（木流し工）、月の輪工
R38	桜又	9.75 +16m	9.75 +25m	魚沼市			右 9		越水 B、堤体漏水 B	越水 欠壊 漏水	積み土のう工、シート張り工（木流し工）、月の輪工

番号	大字	延長		管理 団体	重点	A	B	要注意	現況	予想さ れる危 険	対策水防工法
		始点	終点								
R39	根小屋	9.75 +54m	9.75 +105m	魚沼市			右 51		越水 B、水衝・洗掘 B	越水 欠壊	積み土のう工、ブロック投入工・蛇籠工
R40	根小屋	9.75 +105m	9.75 +130m	魚沼市	右 25	右 25			越水 A、水衝・洗掘 B	越水 欠壊	積み土のう工、ブロック投入工・蛇籠工
R41	根小屋	9.75 +130m	9.75 +224m	魚沼市		右 94			越水 A	越水	積み土のう工
R42	根小屋	9.75 +224m	10.00	魚沼市			右 23		越水 B	越水	積み土のう工
R43	根小屋	10.00	10.00 +267m	魚沼市			右 267		越水 B、堤体漏水 B	越水 欠壊 漏水	積み土のう工、シート張り工(木流し工)、月の輪工
R44	根小屋	10.00 +267m	10.25 +33m	魚沼市		右 51			越水 A、堤体漏水 B	越水 欠壊 漏水	積み土のう工、シート張り工(木流し工)、月の輪工
R45	根小屋	10.25 +33m	10.25 +51m	魚沼市			右 18		越水 B、堤体漏水 B	越水 欠壊 漏水	積み土のう工、シート張り工(木流し工)、月の輪工
R46	根小屋	10.25 +51m	10.25 +208m	魚沼市			右 157		堤体漏水 B	欠壊 漏水	シート張り工(木流し工)、月の輪工
R47	根小屋	10.25 +208m	10.50 +237m	魚沼市			右 286		越水 B、堤体漏水 B	越水 欠壊 漏水	積み土のう工、シート張り工(木流し工)、月の輪工
R48	根小屋	10.50 +237m	10.75 +85m	魚沼市			右 121		堤体漏水 B	欠壊 漏水	シート張り工(木流し工)、月の輪工
R49	根小屋 ～田戸	10.75 +85m	11.50 +31m	魚沼市			右 632		越水 B、堤体漏水 B	越水 欠壊 漏水	積み土のう工、シート張り工(木流し工)、月の輪工
R50	田戸	11.50 +31m	11.50 +54m	魚沼市			右 23		堤体漏水 B	欠壊 漏水	シート張り工(木流し工)、月の輪工
R51	田戸	11.50 +54m	11.50 +55m	魚沼市			右 1		越水 B、堤体漏水 B	越水 欠壊 漏水	積み土のう工、シート張り工(木流し工)、月の輪工
R52	田戸	11.50 +55m	11.50 +63m	魚沼市			右 8		堤体漏水 B	欠壊 漏水	シート張り工(木流し工)、月の輪工
R53	田戸	11.50 +63m	11.75 +74m	魚沼市			右 249		越水 B、堤体漏水 B	越水 欠壊 漏水	積み土のう工、シート張り工(木流し工)、月の輪工
R54	田戸	11.75 +74m	11.75 +140m	魚沼市			右 66		堤体漏水 B	欠壊 漏水	シート張り工(木流し工)、月の輪工
R55	田戸	11.75 +140m	12.00 +18m	魚沼市			右 111		堤体漏水 B、旧川跡	欠壊 漏水	シート張り工(木流し工)、月の輪工、釜段工

番号	大字	延長		管理 団体	重点	A	B	要注意	現況	予想さ れる危 険	対策水防工法
		始点	終点								
R56	田戸	12.00 +18m	12.50 +38m	魚沼市			右 602		堤体漏水 B	欠壊 漏水	シート張り工 (木流し工)、月 の輪工
R57	四日町	12.50 +225m	12.75 +30m	魚沼市			右 120		水衝・洗掘 B	欠壊	ブロック投入 工・蛇籠工
R58	四日町	12.75 +63m	12.75 +70m	魚沼市	右 7		右 7		越水 B	越水	積み土のう工
R59	四日町	12.75 +108m	12.75 +180m	魚沼市				右 72	旧川跡	漏水	月の輪工、釜段 工
R60	四日町	13.25 +247m	13.50 +220m	魚沼市			右 270		基盤漏水 B	漏水	月の輪工、釜段 工
R61	四日町	13.50 +220m	13.75 +69m	魚沼市			右 80		越水 B、基盤漏水 B	越水 漏水	積み土のう工、 月の輪工、釜段 工
R62	四日町	13.75 +69m	13.75 +91m	魚沼市			右 22		基盤漏水 B	漏水	月の輪工、釜段 工
R63	四日町	13.75 +91m	13.75 +153m	魚沼市			右 62		基盤漏水 B、旧川 跡	漏水	月の輪工、釜段 工
R64	四日町	13.75 +153m	13.75 +269m	魚沼市			右 116		基盤漏水 B	漏水	月の輪工、釜段 工
R65	古新田	13.75 +322m	14.00 +209m	魚沼市			右 267		基盤漏水 B	漏水	月の輪工、釜段 工
R66	古新田	14.00 +209m	14.25 +180m	魚沼市			右 211		基盤漏水 B、旧川 跡	漏水	月の輪工、釜段 工
R67	古新田	14.25 +180m	14.75	魚沼市			右 331		基盤漏水 B	漏水	月の輪工、釜段 工
R68	古新田	14.75	14.75 +122m	魚沼市			右 122		堤体漏水 B、基盤 漏水 B	欠壊 漏水	シート張り工 (木流し工)、月 の輪工、釜段工
R69	古新田	14.75 +122m	14.75 +240m	魚沼市			右 118		堤体漏水 B、基盤 漏水 B、旧川跡	欠壊 漏水	シート張り工 (木流し工)、月 の輪工、釜段工
R70	古新田	14.75 +240m	15.00 +226m	魚沼市			右 261		堤体漏水 B、基盤 漏水 B	欠壊 漏水	シート張り工 (木流し工)、月 の輪工、釜段工
R71	伊勢島	15.00 +257m	15.25 +15m	魚沼市			右 40		堤体漏水 B、基盤 漏水 B	欠壊 漏水	シート張り工 (木流し工)、月 の輪工、釜段工
R72	伊勢島	15.25 +15m	15.25 +47m	魚沼市			右 32		堤体漏水 B、基盤 漏水 B、水衝・洗 掘 B	欠壊 漏水	シート張り工 (木流し工)、月 の輪工、釜段工、 ブロック投入 工・蛇籠工
R73	伊勢島	15.25 +47m	15.25 +59m	魚沼市			右 12		水衝・洗掘 B	欠壊	ブロック投入 工・蛇籠工
R74	伊勢島	15.25 +59m	15.25 +106m	魚沼市			右 47		堤体漏水 B、基盤 漏水 B、水衝・洗 掘 B	欠壊 漏水	シート張り工 (木流し工)、月 の輪工、釜段工、 ブロック投入 工・蛇籠工
R75	伊勢島	15.25 +106m	15.50 +30m	魚沼市			右 218		堤体漏水 B、基盤 漏水 B	欠壊 漏水	シート張り工 (木流し工)、月 の輪工、釜段工
R76	伊勢島	15.50 +30m	15.75 +100m	魚沼市			右 325		堤体漏水 B、基盤 漏水 B、旧川跡	欠壊 漏水	シート張り工 (木流し工)、月 の輪工、釜段工



番号	大字	延長		管理団体	重点	A	B	要注意	現況	予想される危険	対策水防工法
		始点	終点								
R77	伊勢島	15.75 +100m	15.75 +150m	魚沼市			右 50		堤体漏水 B、基盤漏水 B、水衝・洗掘 B、旧川跡	欠壊漏水	シート張り工(木流し工)、月の輪工、釜段工、ブロック投入工・蛇籠工
R78	伊勢島	15.75 +150m	15.75 +159m	魚沼市			右 9		堤体漏水 B、基盤漏水 B、旧川跡	欠壊漏水	シート張り工(木流し工)、月の輪工、釜段工
R79	伊勢島	15.75 +159m	16.00	魚沼市			右 111		堤体漏水 B、基盤漏水 B	欠壊漏水	シート張り工(木流し工)、月の輪工、釜段工
R80	伊勢島	16.00	16.00 +100m	魚沼市			右 100		基盤漏水 B	漏水	月の輪工、釜段工
R81	伊勢島	16.00 +297m	16.25 + 1m	魚沼市				右 3	旧川跡	漏水	月の輪工、釜段工
R82	虫野	16.75 +124m	17.00	魚沼市				右 133	旧川跡	漏水	月の輪工、釜段工
R83	虫野	17.00 +129m	17.00 +160m	魚沼市			右 31		越水 B	越水	積み土のう工
R84	虫野	17.00 +160m	17.00 +175m	魚沼市			右 15		越水 B、水衝・洗掘 B	越水欠壊	積み土のう工、ブロック投入工・蛇籠工
R85	虫野	17.00 +175m	17.25	魚沼市			右 75		越水 B	越水	積み土のう工
R86	十日町	17.25 +42m	17.45	魚沼市			右 193		堤体漏水 B	欠壊漏水	シート張り工(木流し工)、月の輪工
R87	十日町	17.65	17.85 +189m	魚沼市			右 387		旧川跡	漏水	月の輪工、釜段工
R88	十日町	17.85 +189m	18.05 + 4m	魚沼市			右 6		越水 B、旧川跡	越水漏水	積み土のう工、月の輪工、釜段工
R89	十日町	18.05 + 4m	18.05 +113m	魚沼市				右 109	旧川跡	漏水	月の輪工、釜段工
R90	十日町	18.05 +113m	18.05 +129m	魚沼市			右 16		水衝・洗掘 B、旧川跡	欠壊漏水	ブロック投入工・蛇籠工、月の輪工、釜段工
R91	十日町	18.05 +129m	18.25 +18m	魚沼市			右 82		旧川跡	漏水	月の輪工、釜段工
R92	十日町	18.25 +18m	18.45 +143m	魚沼市			右 321		水衝・洗掘 B、旧川跡	欠壊漏水	ブロック投入工・蛇籠工、月の輪工、釜段工
R93	十日町	18.45 +143m	18.65	魚沼市				右 38	旧川跡	漏水	月の輪工、釜段工
R94	十日町	18.65	18.65 +49m	魚沼市			右 49		堤体漏水 B、旧川跡	欠壊漏水	シート張り工(木流し工)、月の輪工、釜段工
R95	十日町 ～岡新田	18.65 +49m	18.85 +103m	魚沼市			右 280		堤体漏水 B	欠壊漏水	シート張り工(木流し工)、月の輪工、釜段工
R96	岡新田	18.85 +103m	18.85 +166m	魚沼市			右 63		堤体漏水 B、旧川跡	欠壊漏水	シート張り工(木流し工)、月の輪工、釜段工
R97	岡新田	18.85 +166m	19.05 +74m	魚沼市			右 121		堤体漏水 B	欠壊漏水	シート張り工(木流し工)、月の輪工、釜段工

番号	大字	延長		管理 団体	重点	A	B	要注意	現況	予想さ れる危 険	対策水防工法
		始点	終点								
R98	岡新田	19.05 +74m	19.05 +181m	魚沼市			右 107		堤体漏水 B、旧川跡	欠壊漏水	シート張り工(木流し工)、月の輪工、釜段工
R99	岡新田	19.05 +181m	19.25 + 9m	魚沼市			右 25		堤体漏水 B	欠壊漏水	シート張り工(木流し工)、月の輪工、釜段工
R100	岡新田	19.25 + 9m	19.65 +29m	魚沼市			右 408		越水 B、堤体漏水 B	越水欠壊漏水	積み土のう工、シート張り工(木流し工)、月の輪工
R101	岡新田	19.65 +29m	19.65 +127m	魚沼市			右 98		越水 B、堤体漏水 B、旧川跡	越水欠壊漏水	積み土のう工、シート張り工(木流し工)、月の輪工、釜段工
R102	岡新田	19.65 +127m	19.85 +47m	魚沼市			右 117		越水 B、堤体漏水 B、水衝・洗掘 B、旧川跡	越水欠壊漏水	積み土のう工、シート張り工(木流し工)、月の輪工、ブロック投入工・蛇籠工、釜段工
R103	岡新田	19.85 +47m	19.85 +50m	魚沼市			右 3		堤体漏水 B、水衝・洗掘 B、旧川跡	欠壊漏水	シート張り工(木流し工)、月の輪工、釜段工、ブロック投入工・蛇籠工
R104	岡新田	19.85 +50m	19.85 +111m	魚沼市			右 61		堤体漏水 B、旧川跡	欠壊漏水	シート張り工(木流し工)、月の輪工、釜段工
魚野川 計				左岸小計		472	5,752	708			
				箇所数		9	34	4			
				右岸小計	37	646	10,598	824			
				箇所数	6	9	76	7			
				魚野川計	37	1,118	16,350	1,532			
				箇所数計	6	18	110	11			

## (2) 重要水防箇所(新潟県所管)

水系番号 35 水系名 信濃川(一級河川)

河川 番号	河川名	位置			現況 (評定基準)	重要度			要注意 区間	予想さ れる危 険	対策水防工法															
		箇所 番号	郡市	町村 区		大字	重点区間	A				B														
259	田沢川	1	魚沼		根小屋 堤体漏水 水衝、洗掘			右 800 左 800		欠壊	積み土のう工、木 流し工															
								(2) 1,600																		
260	田河川	2	魚沼		堀之内明 神 越水、水衝 洗掘、堤体漏 水		右 900 左 900	右 4,700 左 4,700		越水 欠壊	積み土のう工、牛 柀水制、ブロック 投入															
							(2) 1,800	(2) 9,400																		
261	増沢川	3	魚沼		吉水 水衝 洗掘			右 1,000 左 1,000		欠壊	積み土のう工、木 流し工															
								(2) 2,000																		
267	関の沢川	4	魚沼		明神 越水			左 200		越水	積み土のう工															
								(1) 200																		
272	西又川	5	魚沼		堀之内 R2新堤防完 成			右 620 左 620		欠壊	積み土のう工、木 流し工															
								(2) 1,240																		
276	針ヶ倉沢 川	6	魚沼		田戸 越水 堤体漏水		右 200 左 200	右 450 左 450		越水 欠壊	積み土のう工、木 流し工															
							(2) 400	(2) 900																		
280	菜畑沢川	7	魚沼		大石 越水 水衝、洗掘		右 200 左 200			越水 欠壊	積み土のう工、木 流し工															
							(2) 400																			
281	破間川	8	魚沼		大白川 水衝 洗掘		右 100			欠壊	木流し工															
						9	魚沼	渋川 越水					右 700 左 300		越水	積み土のう工										
									10			魚沼	中島 今泉 越水 堤体漏水				左 300	右 2,010 左 3,295		越水 欠壊	積み土のう工、木 流し工					
																	(2) 400	(4) 6,305								
282	羽根川	11	魚沼		池平 中家 水衝 洗掘		右 2,070			欠壊	木流し工、ブロッ ク投入、積み土の う工															
						12	魚沼	向島 水衝 洗掘				左 50			欠壊	木流し工、ブロッ ク投入、積み土の う工										
									13			魚沼	池平 水衝 洗掘				左 365			欠壊	木流し工、ブロッ ク投入、積み土の う工					
														14			魚沼	一日市 水衝 洗掘				右 700			欠壊	木流し工、牛柀水 制
																						(4) 3,185				
286	日付川	15	魚沼		山田 堤体漏水			左 1,000		越水 欠壊	積み土のう工、木 流し工															
						16	魚沼	今泉 越水	右 20 左 20			右 20 左 20	右 480 左 480		越水	積み土のう工										
												(2) 40	(2) 40	(3) 1,960												

河川 番号	河川名	位置				現況 (評定基準)	重要度			要注意 区間	予想さ れる危 険	対策水防工法
		箇所 番号	郡市	町村 区	大字		重点区間	A	B			
287	小黒川	17	魚沼		今泉	水衝 洗掘		右 150 左 150			欠壊	木流し工、ブロッ ク投入
						(小計)		(2) 300				
290	越又川	18	魚沼		小平尾 越又	越水			左 500		越水	積み土のう工
						(小計)		(1) 500				
291	和田川	19	魚沼		小平尾 小平尾	水衝 洗掘		右 600			欠壊	積み土のう工、木 流し工
		20	魚沼		小平尾 小平尾	水衝 洗掘		左 400			欠壊	積み土のう工、木 流し工
		21	魚沼		小平尾 滝之又	水衝 洗掘		左 100			欠壊	木流し工、むしろ 張り工
						(小計)		(3) 1,100				
299	境川	22	魚沼		大倉	越水			右 110 左 110		越水	積み土のう工
						(小計)		(2) 220				
301	須原川	23	魚沼		須原	越水			右 610 左 610		越水	積み土のう工
						(小計)		(2) 1,220				
316	堂前川	24	魚沼		穴沢	越水			右 50 左 50		越水	積み土のう工
						(小計)		(2) 100				
334	佐梨川	25	魚沼		大湯温泉	越水		右 200			越水	積み土のう工
		26	魚沼		大湯温泉	越水、水衝 洗掘		左 150			越水 欠壊	積み土のう工、木 流し工、ブロッ ク投入
		27	魚沼		下折立	水衝 洗掘		左 100			欠壊	木流し工、ブロッ ク投入
		28	魚沼		湯之谷 芋川	水衝 洗掘		右 250 左 600			欠壊	木流し工、ブロッ ク投入
		29	魚沼		湯之谷 芋川	水衝 洗掘		左 500			欠壊	木流し工、ブロッ ク投入
		30	魚沼		湯之谷 芋川	水衝 洗掘		右 650			欠壊	木流し工、ブロッ ク投入
		31	魚沼		葎沢	水衝 洗掘		右 300			欠壊	木流し工
		32	魚沼		佐梨	越水、水衝 洗掘	左 50	左 50	左 750		越水 欠壊	積み土のう工、木 流し工、牛棗水制
						(小計)	(1) 50	(9) 2,800	(1) 750			
342	新堀川	33	魚沼		古新田	越水			左 220		越水	積み土のう工
						(小計)		(1) 220				
343	古川	34	魚沼		青島	越水			右 872 左 802		越水	積み土のう工
		35	魚沼		青島	越水		右 570 左 640			越水	積み土のう工
						(小計)		(2) 1,210	(2) 1,674			

河川 番号	河川名	位置				現況 (評定基準)	重要度			要注意 区 間	予想さ れる危 険	対策水防工法
		箇所 番号	郡市	町村 区	大字		重点区間	A	B			
349	三用川	36	魚沼		原虫野 干溝	越水 H30 新堤防完 成			右 600 左 600	右 40 左 40	越水	積み土のう工
						(小計)			(2) 1,200	(2) 80		
356	水無川	37	魚沼		岡新田 十日町	水衝 洗掘			右 1,200		欠壊	木流し工、ブロッ ク投入
						(小計)			(1) 1,200			
一級河川 計							(3) 90	(30) 11,635	(30) 29,449	(4) 1,320		
二級河川 計							(0) 0	(0) 0	(0) 0	(0) 0		
事務所管内 合計							(3) 90	(30) 11,635	(30) 29,449	(4) 1,320		

## 第4章 住民避難に関する資料

### 4-1 指定緊急避難場所・指定一般避難所一覧

地域	No.	施設・場所名	管理担当 連絡先 (025)	対象とする異常な現象の種類				
				洪水	土石流 等	地震	大規模 火事	内水 氾濫
堀之内	1	堀之内なかよし保育園	794-6161	○	○	○	○	○
	2	県立堀之内高等学校	794-3317	○	○	○	○	○
	3	日本ウェルネススポーツ専門学校(旧原小学校)	793-7452	○	○	■	○	○
	4	奥只見レクリエーション都市公園花と緑と雪の里管理棟	780-4560	○	○	○	○	○
小出	5	小出郷総合体育館	792-0009	○	○	○	○	○
	6	小出郷文化会館	792-8811	○	○	○	○	○
	7	子育ての駅かたつきり	792-2112	○	○	○	○	○
	8	小出第3体育館	792-0009	○	▲	○	○	○
	9	伊米ヶ崎小学校	792-0089	▲	○	○	○	○
	10	小出老人福祉センター	792-6955	○	○	○	○	○
	11	県立小出特別支援学校	792-5412	○	○	○	○	○
湯之谷	12	魚沼学園	792-0846	○	○	■	○	○
	13	湯之谷小学校第2体育館(旧井口小学校)	792-0009	○	○	○	○	○
	14	湯之谷中学校	792-0295	○	▲	○	○	○
	15	湯之谷小学校	792-0594	○	○	○	○	○
	16	大沢ふれあい会館(体育館)	792-0009	○	○	■	○	○
広神	17	東湯之谷体育館	792-0009	▲	○	■	○	○
	18	広神農村環境改善センター	793-7647	○	○	■	○	○
	19	広神西小学校	799-2013	▲	○	○	○	○
	20	ふたば西保育園	799-2227	○	▲	○	○	○
	21	広神中学校	799-2017	▲	○	○	○	○
	22	広神体育センター	799-3227	▲	○	○	○	○
	23	ふたば東保育園	799-2058	○	○	○	○	○
守門	24	広神東小学校	792-5611	○	○	○	○	○
	25	須原小学校	797-2024	○	▲	○	○	○
	26	魚沼北中学校	797-2010	○	▲	○	○	○
	27	福山体育館	797-2261	○	○	○	○	○
	28	上条体育館(旧上条小学校)	797-2261	○	▲	■	○	○
入広瀬	29	守門農村環境改善センター	797-2780	▲	▲	○	○	○
	30	入広瀬小学校	796-2010	○	▲	○	○	○
	31	入広瀬体育館(旧入広瀬中学校)	796-2311	○	▲	■	○	○
	32	入広瀬スポーツセンター	796-2322	○	○	○	○	○
	33	みずほ会館	796-2633	○	▲	■	○	○
	34	入広瀬山菜会館	793-7647	○	▲	○	○	○

## 4-2 要配慮者利用施設一覧

令和2年12月現在

施設区分	施設名	所在地	電話番号 (025)	浸水想定 区域	土砂災害 警戒区域	土砂災害 特別警戒 区域
児童施設	堀之内なかよし保育園	堀之内 3910-1	794-6161			
	小出保育園	小出島 598	792-3434	○		
	子育て支援センターぱびぷ	小出島 900-4	792-6356	○		
	清心保育園	四日町 277-1	792-5144	○		
	佐梨保育園	佐梨 777-4	792-0634	○		
	ひがし保育園	佐梨 356	792-6320			
	伊米ヶ崎保育園	虫野 1897-8	792-1095	○		
	つくし保育園	七日市 275-1	792-1191			
	めぐみ幼稚園	井口新田 360	792-6768			
	ふたば東保育園	今泉 1995-1	799-2058			
	ふたば西保育園	山口 20-1	799-2227		○	
	すもんこども園	須原 4546-1	797-2002		○	
	入広瀬保育室	穴沢 246-1	792-9201		○	
高齢者施設	前島ふれあいセンター	大石 82-1	794-5596	○		
	グループホームねむの木	田戸 628-1	794-5811	○	○	
	指定短期入所介護事業所 うかじ園 特別養護老人ホーム うかじ園 デイサービスセンター うかじ園	徳田 112-1	794-6000	○		
	小規模多機能型居宅介護事業所桜の園 ワーリヤの家	根小屋 407-4	794-5830	○		
	堀之内老人憩いの家	堀之内 171-1	794-3567	○		
	グループホーム福寿荘	与五郎新田 13-7	794-5860			
	ヴィラまちなかや デイサービスセンターまちなかや	小出島 107-3	793-3535	○		
	ショートステイ雲雀ヶ丘 デイサービスセンター雲雀ヶ丘	小出島 260-1	793-1217	○	○	
	サポートセンターすわ町	諏訪町 1-12		○		
	まちなかやトレーニングセンター	本町 1丁目 31	792-8522	○		
	小規模多機能型居宅介護事業所桜の園	四日町 122-2	792-7665	○		
	小規模多機能すまいる デイサービスセンターすまいる	中原 354	793-2080			
	ケアハウスやまなみ	原虫野 425-2	793-3322	○		
	老人保健施設清流苑	原虫野 433-3	792-9588	○		
	グループホームせせらぎ	原虫野 433-3	792-1201			
	特別養護老人ホームうおの園	原虫野 438-4	792-1096	○		
	ほんだ病院	原虫野 433-3	792-9550	○		
	伊米ヶ崎デイサービスセンター	虫野 59-2	792-3210	○		
グループホームこだま	十日町 243-4	793-2090	○			

施設区分	施設名	所在地	電話番号 (025)	浸水想定 区域	土砂災害 警戒区域	土砂災害 特別警戒 区域
	デイサービスセンターこだま	十日町 243-4	793-7021	○		
	グループホームぶなの里	井口新田 38-4	793-7073			
	グループホームぶなの木	井口新田 673-1	792-7007			
	グループホームそわん	井口新田 950-2	792-6912	○		
	湯之谷デイサービスセンター	下折立 559-1	795-2777		○	
	魚沼市養護老人ホーム南山荘	下折立 561	795-2503	○	○	
	グループホームすまいる すまいる山田	山田 293	792-3077		○	
	小規模多機能ホーム島	今泉 1394-5	799-2031	○		
	すまいる並柳 リバーサイドすまいる	並柳 12-2	799-2000	○	○	
	広神老人福祉センター	田尻 96-1	799-3990			
	特別養護老人ホーム美雪園 美雪園デイサービスセンター	和田 413-1	799-3000		○	
	デイサービスセンターひまわり	新保 352	793-1025	○		
	広神老人憩の家	中子沢 1408-1	792-2420		○	
	特別養護老人ホームあぶるま苑	須原 1293	798-3100			
	守門デイサービスセンター	須原 1237-1	797-3200			
	守門高齢者センター	西門新田 485	797-4004		○	
	介護付有料老人ホームひめさゆり 小規模多機能型居宅介護事業所ふれ あいの郷ひめさゆり	穴沢 25	798-4006		○	
	特別養護老人ホーム寿和ホーム デイサービスセンター入広瀬	大栃山 628-1	796-3711		○	
障害者施設	六花園	堀之内 2197-1	794-3980		○	
	堀之内工芸	根小屋 1901-1	794-4166	○		
	グループホームれんれん処	小出島 150	793-7850	○		
	わかあゆ社	小出島 121-1	792-5782	○		
	グループホームふきのとう	小出島 310-2	792-6293	○		
	ケアステーション魚沼	本町 1丁目 23	792-5488	○		
	グループホームよつば	横町 1丁目 35	792-6123	○		
	(株)魚沼わさび苑	十日町 2262	792-8061	○		
	魚沼学園 魚沼更生園	十日町 1403-1	792-0846			
	グループホームあおぞら	横町 1丁目 30	792-6123	○		
	グループホームあおば	佐梨 572-7	792-7316	○		
	やいろの里	岡新田 300-3	792-6123			
	なないろ	岡新田 300-6	792-8116			
	HAPPY (ハッピー)	大浦新田 31-9	793-3860	○		
	うおぬま生活支援センター (わかば ハウス)	井口新田 355-9	792-7511			
グループホームどんぐり	七日市 131-1	792-8272				



施設区分	施設名	所在地	電話番号 (025)	浸水想定 区域	土砂災害 警戒区域	土砂災害 特別警戒 区域
	かけはし	吉田 1142	793-2856	○		
	グループホームゆうゆう処	井口新田 227-1	793-7850			
	湯之谷工芸	大沢 605-1	792-7405			
	ひろかみ工芸	今泉 412	799-4701	○		
	グループホームそよかぜ	新保 31	792-6880	○		
	グループホームおおぞら	新保 32	792-2952	○		
	またたびの家 またたび寮	須原 173-1	797-3880		○	
学校施設	堀之内小学校	堀之内 430-3	794-2051	○		
	宇賀地小学校	下島 910-1	794-2054	○		
	小出小学校	佐梨 1060	792-0041	○		
	伊米ヶ崎小学校	虫野 38	792-0089	○		
	湯之谷小学校	七日市新田 48	792-0594			
	広神東小学校	中家新田 77-1	792-5611			
	広神西小学校	親柄 107-1	799-2013		○	
	須原小学校	須原 980	797-2024		○	
	入広瀬小学校	穴沢 236	796-2010		○	
	堀之内中学校	堀之内 208	794-2127	○		
	小出中学校	古新田 225-2	792-0074	○		
	湯之谷中学校	七日市 32	792-0295		○	
	広神中学校	田尻 320-1	799-2017	○		
	魚沼北中学校	須原 1423	797-2010		○	
	県立小出高等学校	青島 810-4	792-0220	○		
	県立堀之内高等学校	堀之内 3720	794-3317			
	県立魚沼テクノスクール	堀之内 3335-1	794-2410	○		
県立小出特別支援学校	十日町 1738-2	792-5412				
医療施設	堀之内医療センター	堀之内 4315	794-2450	○		
	新田医院	堀之内 3318-3	794-4555	○		
	堀之内駅前小玉医院	堀之内 3870-1	798-2000	○		
	廣川医院	小出島 1209-79	792-0015	○		
	中島脳外科内科医院	小出島 81-1	793-3337	○		
	上村医院	諏訪町 1-12	792-0143	○		
	庭山医院	四日町 101-2	792-5511	○		
	市立小出病院	日渡新田 34	792-2111	○		
	たちばな皮ふ科クリニック	古新田 179-1	793-3201			
	かねもと外科内科医院	井口新田 945-1	792-7678	○		
	宮医院	井口新田 439-1	792-0602			
	うおぬま小児クリニック	井口新田 321-1	792-7185			
	金子クリニック	田尻 164-2	799-2015			

施設区分	施設名	所在地	電話番号 (025)	浸水想定 区域	土砂災害 警戒区域	土砂災害 特別警戒 区域
	守門診療所	須原 1237-1	797-2062		○	
	入広瀬診療所	大栃山 635-1	796-2320			

※要配慮者：高齢者、障害者、乳幼児その他の特に配慮を要する者（災害対策基本法）

※要配慮者利用施設：社会福祉施設、学校、医療施設その他の主として防災上の配慮を要する者が利用する施設（水防法）

## 第5章 災害救助に関する資料

### 5-1 災害救助法による救助の程度・方法・期間等

災害救助事務取扱要領（令和3年度災害救助基準・令和3年6月18日現在）

救助の種類	対 象	費用の限度額	期 間	備 考
避難所の設置 (法第4条第1項)	災害により現に被害を受け、又は受けるおそれのある者に供与する。	(基本額) 避難所設置費 1人1日当たり330円以内 高齢者等の要援護者等を収容する「福祉避難所」を設置した場合、当該地域における通常の実費を支出でき、上記を超える額を加算できる。	災害発生日から7日以内	1 費用は、避難所の設置、維持及び管理のための賃金職員等雇上費、消耗器材費、建物等の使用謝金、借上費又は購入費、光熱水費並びに仮設便所等の設置費を含む。 2 避難に当たっての輸送費は別途計上 3 避難所での避難生活が長期にわたる場合等においては、避難所で避難生活している者への健康上の配慮等により、ホテル・旅館など宿泊施設を借上げて実施することが可能。
避難所の設置 (法第4条第2項)	災害が発生するおそれのある場合において、被害を受けるおそれがあり、現に救助を要する者に供与する。	(基本額) 避難所設置費 1人1日当たり330円以内 高齢者等の要援護者等を収容する「福祉避難所」を設置した場合、当該地域における通常の実費を支出でき、上記を超える額を加算できる。	法第2条第2項による救助を開始した日から、災害が発生しなかったと判明し、現に救助の必要がなくなった日までの期間(災害が発生し、継続して避難所の供与を行う必要が生じた場合は、法第2条第2項に定める救助を終了する旨を公示した日までの期間)	1 費用は、災害が発生するおそれがある場合において必要となる建物の使用謝金や光熱水費とする。なお、夏期のエアコンや冬期のストーブ、避難者が多数の場合の仮設トイレの設置費や、避難所の警備等のための賃金職員等雇上費など、やむを得ずその他の費用が必要となる場合は、内閣府と協議すること。 2 避難に当たっての輸送費は別途計上
応急仮設住宅の供与	住家が全壊、全焼又は流失し、居住する住家がない者であって、自らの資力では住宅を得ることができない者	○建設型応急住宅 1 規模 応急救助の趣旨を踏まえ、実施主体が地域の実情、世帯構成等に応じて設定 2 基本額 1戸当たり5,714,000円以内 3 建設型応急住宅の供与終了に伴う解体撤去及び土地の原状回復	災害発生日から20日以内着工	1 費用は設置にかかる原材料費、労務費、付帯設備工事費、輸送費及び建築事務費等の一切の経費として5,714,000円以内であればよい。 2 同一敷地内等に概ね50戸以上設置した場合は、集会等に利用するための施設を設置できる。(50

救助の種類	対 象	費用の限度額	期 間	備 考
		復のために支出できる費用は、当該地域における実費。		戸未満であっても小規模な施設を設置できる) 3 高齢者等の要援護者等を数人以上収容する「福祉仮設住宅」を設置できる。 4 供与期間は2年以内
		○賃貸型応急住宅 1 規模 建設型仮設住宅に準じる 2 基本額 地域の実情に応じた額	災害発生の日から速やかに借上げ、提供	1 費用は、家賃、共益費、敷金、礼金、仲介手数料、火災保険等、民間賃貸住宅の貸主、仲介業者との契約に不可欠なものとして、地域の実情に応じた額とすること。 2 供与期間は建設型仮設住宅と同様。
炊き出しその他による食品の給与	1 避難所に収容された者 2 住家に被害を受け、若しくは災害により現に炊事のできない者	1人1日当たり1,160円以内	災害発生の日から7日以内	食品給与のための総経費を延給食日数で除した金額が限度額以内であればよい。(1食は1/3日)
飲料水の供給	現に飲料水を得ることができない者(飲料水及び炊事のための水であること。)	当該地域における通常の実費	災害発生の日から7日以内	輸送費、人件費は別途計上
被服、寝具その他生活必需品の給与又は貸与	全半壊(焼)、流失、床上浸水等により、生活上必要な被服、寝具、その他生活必需品を喪失、若しくは毀損等により使用することができず、直ちに日常生活を営むことが困難な者	1 夏季(4月～9月)冬季(10月～3月)の季別は災害発生の日をもって決定する。 2 下記金額の範囲内	災害発生の日から10日以内	1 備蓄物資の価格は年度当初の評価額 2 現物給付に限ること

区 分 (単位円)		1人世帯	2人世帯	3人世帯	4人世帯	5人世帯	6人以上 1人増すごとに 加算
全壊 全焼 流出	夏	18,800	24,200	35,800	42,800	54,200	7,900
	冬	31,200	40,400	56,200	65,700	82,700	11,400
半壊 半焼 床上浸水	夏	6,100	8,300	12,400	15,100	19,000	2,600
	冬	10,000	13,000	18,400	21,900	27,600	3,600
医療	医療の途を失った者(応急的に処置)	1 救護班…使用した薬剤、治療材料、医療器具破損等の実費 2 病院又は診療所…国民健康保険診療報酬の額以内 3 施術者 協定料金の額以内			災害発生の日から14日以内	患者等の移送費は、別途計上	

救助の種類	対 象	費用の限度額	期 間	備 考
助産	災害発生の日以前又は以後7日以内に分べんした者であって災害のため助産の途を失った者(出産のみならず、死産及び流産を含み現に助産を要する状態にある者)	1 救護班等による場合は、使用した衛生材料等の実費 2 助産師による場合は、慣行料金の100分の80以内の額	分べんした日から7日以内	妊婦等の移送費は、別途計上
被災者の救出	1 現に生命、身体が危険な状態にある者 2 生死不明な状態にある者	当該地域における通常の実費	災害発生の日から3日以内	1 期間内に生死が明らかにならない場合は、以後「死体の捜索」として取り扱う。 2 輸送費、人件費は、別途計上
被災した住宅の応急修理	1 住家が半壊(焼)若しくはこれらに準ずる程度の損傷を受け、自らの資力により応急修理をすることができない者 2 大規模な補修を行わなければ居住することが困難である程度に住家が半壊(焼)した者	居室、炊事場及び便所等日常生活に必要最小限度の部分1世帯当り ①大規模半壊、中規模半壊又は半壊若しくは半焼の被害を受けた世帯 595,000円以内 ②半壊又は半焼に準ずる程度の損傷により被害を受けた世帯 300,000円以内	災害発生の日から3ヵ月以内(災害対策基本法第23条の3第1項に規定する特定災害対策本部、同法第24条第1項に規定する非常災害対策本部又は同法第28条の2第1項に規定する緊急災害対策本部が設置された災害にあっては、6ヵ月以内)	
学用品の給与	住家の全壊(焼)流失半壊(焼)又は床上浸水により学用品を喪失又は毀損等により使用することができず、就学上支障のある小学校児童、中学校生徒、義務教育学校生徒及び高等学校等生徒。	1 教科書及び教科書以外の教材で教育委員会に届出又はその承認を受けて使用している教材、又は正規の授業で使用している教材実費 2 文房具及び通学用品は、1人当たり次の金額以内 小学生児童 4,500円 中学生生徒 4,800円 高等学校等生徒 5,200円	災害発生の日から (教科書) 1ヵ月以内 (文房具及び通学用品) 15日以内	1 備蓄物資は評価額 2 入進学時の場合は個々の実情に応じて支給する。
埋葬	災害の際死亡した者を対象にして実際に埋葬を実施する者に支給	1 体当たり 大人(12歳以上) 215,200円以内 小人(12歳未満) 172,000円以内	災害発生の日から10日以内	災害発生の日以前に死亡した者であっても対象となる。
死体の捜索	行方不明の状態にあり、かつ、四囲の事情によりすでに死亡していると推定される者	当該地域における通常の実費	災害発生の日から10日以内	1 輸送費、人件費は、別途計上 2 災害発生後3日を経過したものは一応死亡した者と推定している。

救助の種類	対 象	費用の限度額	期 間	備 考
死体の処理	災害の際死亡した者について、死体に関する処理(埋葬を除く。)をする。	(洗浄、消毒等) 1体当たり、3,500円以内 一時保存： ○既存建物借上費：通常の実費 ○既存建物以外：1体当たり 5,400円以内 検案、救護班以外は慣行料金	災害発生の 日から10 日以内	1 検案は原則として救護班 2 輸送費、人件費は、別途 計上 3 死体の一時保存にド ライアイスの購入費等が必要 な場合は当該地域における 通常の実費を加算できる。
障害物の除去	居室、炊事場、玄関等に障害物が運びこまれているため生活に支障をきたしている場合で自力では除去することのできない者	市町村内において障害物の除去を行った一世帯当たりの平均 137,900円以内	災害発生の 日から10 日以内	
輸送費及び賃金職員等雇上費(法第4条第1項)	1 被災者の避難に係る支援 2 医療及び助産 3 被災者の救出 4 飲料水の供給 5 死体の捜索 6 死体の処理 7 救済用物資の整理配分	当該地域における通常の実費	救助の実施が認められる期間以内	
輸送費及び賃金職員等雇上費(法第4条第2項)	避難者の避難に係る支援	当該地域における通常の実費	救助の実施が認められる期間以内	災害が発生するおそれ段階の救助は、高齢者・障害者等で避難行動が困難な要配慮者の方の輸送であり、以下の費用を対象とする。 ・避難所へ輸送するためのバス借上げ等に係る費用 ・避難者がバス等に乗降するための補助員など、避難支援のために必要となる賃金職員等雇上費
実費弁償	災害救助法施行令第4条第1号から第4号までに規定する者	災害救助法第7条第1項の規定により救助に関する業務に従事させた都道府県知事等(法第3条に規定する都道府県知事等をいう。)の総括する都道府県等(法第17条第1号に規定する都道府県等をいう。)の常勤の職員で当該業務に従事した者に相当するものの給与を考慮して定める	救助の実施が認められる期間以内	時間外勤務手当及び旅費は別途に定める額
救助の事務を行うのに必要な費用	1 時間外勤務手当 2 賃金職員等雇上費 3 旅費 4 需用費(消耗品費、燃料費、食糧費、印刷製本費、光熱水費、修繕料) 5 使用料及び賃借料 6 通信運搬費 7 委託費	救助事務費に支出できる費用は、法第21条に定める国庫負担を行う年度(以下「国庫負担対象年度」という。)における各災害に係る左記1から7までに掲げる費用について、地方自治法施行令(昭和22年政令第16号)第143条に定める会計年度所属区分により当該年度の歳出に区分される額を合算し、各災害の当該合算した額の合計額が、国庫負担対象年度に支出した救助事務費以外の費用の額の合算額に、次のイからトまでに掲げる区分に応じ、それぞれイからトまでに定める割合を乗じて得た額の合計額以内とすること。	救助の実施が認められる期間及び災害救助費の精算する事務を行う期間以内	災害救助費の精算事務を行うのに要した経費も含む。

救助の種類	対 象	費用の限度額	期 間	備 考
		イ 3千万円以下の部分の金額については100分の10 ロ 3千万円を超え6千万円以下の部分の金額については100分の9 ハ 6千万円を超え1億円以下の部分の金額については100分の8 ニ 1億円を超え2億円以下の部分の金額については100分の7 ホ 2億円を超え3億円以下の部分の金額については100分の6 ヘ 3億円を超え5億円以下の部分の金額については100分の5 ト 5億円を超える部分の金額については100分の4		

## 5-2 臨時ヘリポート適地

地域名	施設名	所在地	所有者	管理者	電話番号 (025)
堀之内	堀之内小学校グラウンド	堀之内 430-3	魚沼市	校長	794-2051
	宇賀地小学校グラウンド	下島 910-1	魚沼市	校長	794-2054
	堀之内中学校グラウンド	堀之内 208	魚沼市	校長	794-2127
	堀之内高等学校グラウンド	堀之内 3720	新潟県	校長	794-3317
	月岡公園多目的広場	堀之内 2012-2	魚沼市	(株)ほりのうち	794-5731
	日本ウェルネススポーツ専門学校 新潟校グラウンド	明神 17-1	その他	市長	793-7452
小出	小出小学校グラウンド	佐梨 1060	魚沼市	校長	792-0041
	小出中学校グラウンド	古新田 225-2	魚沼市	校長	792-0074
	小出高等学校グラウンド	青島 810-4	新潟県	校長	792-0220
	伊米ヶ崎小学校グラウンド	虫野 38	魚沼市	校長	792-0089
	小出公園	青島 1609	魚沼市	市長	793-7991
	青島野球場	青島 929-5	魚沼市	市長	793-7480
	電源開発(株)小出電力所ヘリポート	小出島 889	民間	所長	792-0990
奥只見レクリエーション都市公園 響の森公園	干溝 1848-1	新潟県	むつみグループ	780-4560	
湯之谷	井口運動広場	井口新田 194	魚沼市	市長	793-7480
	湯之谷小学校グラウンド	七日市新田 48	魚沼市	校長	792-0594
	湯之谷中学校グラウンド	七日市 32	魚沼市	校長	792-0295
	大沢ふれあい広場	大沢 222-1	魚沼市	市長	793-7480
	東湯之谷運動広場	下折立 33-1	魚沼市	市長	793-7480
	八崎駐車場	湯之谷芋川字大鳥	魚沼市	市長	792-9754
	奥只見レクリエーション都市公園 大湯公園	大湯温泉 14-3	新潟県	むつみグループ	780-4560
	薬師運動広場	七日市 1050-1	魚沼市	湯之谷薬師スキー場管理組合	792-5554
	銀山平キャンプ場国民運動場	宇津野(銀山平)	魚沼市	銀山平キャンプ場組合	795-2448
	鷹ノ巣ヘリポート	下折立(鷹ノ巣)	魚沼市	市長	792-9754
広神	広神西小学校グラウンド	親柄 107-1	魚沼市	校長	799-2013
	広神東小学校グラウンド	中家新田 77-1	魚沼市	校長	792-5611
	広神中学校グラウンド	田尻 320-1	魚沼市	校長	799-2017
	広神野球場	山口 198	魚沼市	奥只見道光高原リゾート(株)	799-3456
	中条運動広場	金ヶ沢 409-1	魚沼市	市長	793-7480
	エコプラント魚沼	中島 707-1	魚沼市	市長	792-3055
守門	須原小学校グラウンド	須原 980	魚沼市	校長	797-2024
	上条運動広場	西名 541	魚沼市	市長	793-7480
	魚沼北中学校グラウンド	須原 1423	魚沼市	校長	797-2010



	守門サンスポーツランド	西名新田 685-1	魚沼市	市長	793-7480
	旧福山小学校グラウンド	福山新田 756	魚沼市	市長	793-7480
入 広 瀬	入広瀬小学校グラウンド	穴沢 236-1	魚沼市	校長	796-2010
	旧大白川運動公園	大白川 285-6	魚沼市	市長	792-9754
	中峰スポーツ広場	穴沢 933	魚沼市	市長	792-9754
	越後ハーブ香園入広瀬サッカーコート	横根 3089	魚沼市	NPO 法人風小僧	796-2120
	五味沢駐車場	大白川 887-219	魚沼市	市長	792-9754

## 5-3 廃棄物の集積場所一覧

名 称	住 所	地 番	面 積
エコプラント魚沼	魚沼市中島字砂田	707 番地 1 外 2 筆	24,103 m <sup>2</sup>
山口一時保管場	魚沼市山口字陣場	388 番地 1	5,028 m <sup>2</sup>
板木竜海山跡地	魚沼市板木字竜海山	1191 番地 3 外 2 筆	5,000 m <sup>2</sup>



緊急輸送道路一覽表(緊急輸送道路ネットワーク計画 起・終点表)																		
区分	道路種別	路線番号	路線名		緊急輸送道路の路線別延長					道路管理者別延長					津波浸水想定区域(路線・区間別)			
			起点	終点	① 路線延長 (km)	② NEXCO 延長 (km)	③ 国 延長 (km)	④ 新潟県 延長 (km)	⑤ 新潟市 延長 (km)	⑥ 市町村 延長 (km)	⑦ 新潟県 延長 (km)	⑧ 事業計 延長 (km)	⑨ ⑧のうち 供用済 延長 (km)	⑩ ⑧のうち 未供用 延長 (km)				
1	3	350	一般国道350号(国中ハイバス)	佐藤市大和 (一般国道350号線との交点)	佐藤市千種 (県道金井野線との交点)	31.70											3.99	x
1	3	350	一般国道350号	佐藤市中原 (県道妙峰寺佐和田線との交点)	佐藤市小木町 (小木港)		31.70			31.70								0
1	3	350	一般国道350号	上坂市津町1丁目 (県道大湯上線との交点)	上坂市大字下瀬入 (一般国道8号との交点)	2.20				2.20								0
1	3	404	一般国道404号(長岡東西道路)	長岡市西宮内1丁目 (県道山田中線との交点)	長岡市新築3丁目 (県道長岡インター線との交点)	3.80				3.80								x
1	4	1004	県道新潟県港線	新潟市東区小湊2丁目 (一般国道113号)	新潟市東区竹原(一般国道7号)	3.60				3.60								0
1	4	1016	県道新潟県田内野線	新潟市東区中野野 (一般国道116号)	新潟市東区江口(新潟空港インターチェンジ)	1.40				1.40								x
1	4	1016	県道新潟県田内野線	新潟市東区江口(新潟空港インターチェンジ)	新潟市中央区出来島1丁目(一般国道116号)	2.90				2.90								0
1	4	1017	県道新潟県松三川線	新潟市東区津原8丁目(一般国道113号)	新潟市東区柳が丘 (西山インターチェンジ)	1.60				1.60								0
1	4	1023	県道新潟県高浜線之内線	新潟市西山町坂田 (一般国道116号との交点)	新潟市中央区東大通1丁目(一般国道7号)	1.00				1.00								x
1	4	1033	県道新潟県停車場線	新潟市中央区花園1丁目 (一般国道113号)	新潟市中央区東大通1丁目(一般国道7号)	0.20				0.20								0
1	4	1086	県道長岡インター線	長岡市中央町 (長岡インターチェンジ)	新潟市東区404号との交点	1.30				1.30								x
1	4	1046	県道新潟県中央環状線	新潟市中央区花園1丁目 (一般国道113号)	新潟市中央区西大通1丁目(一般国道7号)	0.40				0.40								x
1	6	1204	県道高見野発田線	新潟市中央区高見野 (一般国道113号との交点)	新潟市中央区高見野 (一般国道7号との交点)	0.30				0.30								x
1	6	1370	県道津谷三和線	新潟市中央町 (市道津谷線との交点)	新潟市東区中島 (県道長岡中之島線との交点)	0.83				0.83								x
1	6	1370	県道津谷三和線(上条改良)	新潟市中央町 (市道津谷線との交点)	新潟市東区中島 (市道津谷線20号線との交点)	0.00				0.00					0.56			x
1	6	1464	県道新潟県港沼通線	新潟市中央区沼津5丁目(一般国道113号)	新潟市中央区沼津2丁目(一般国道7号)	0.90				0.90								0
1	6	1556	県道新潟県港線	新潟市中央区沼津5丁目(一般国道113号)	新潟市中央区沼津2丁目(一般国道7号)	0.90				0.90								x
1	8	A01007	市道東新東港線	新潟市東区港線7号線	新潟市東区港線7号線	0.30				0.30								x
1	8	A01007	市道東新東港線	新潟市東区港線7号線	新潟市東区港線7号線	0.50				0.50								x
2	2	8	一般国道8号	新潟市西宮内1丁目 (一般国道17号)	新潟市西宮内1丁目(一般国道404号)	0.00				0.00								x
2	3	252	一般国道252号	新潟市中央区中央1丁目 (一般国道117号との交点)	新潟市中央区中央1丁目(一般国道117号との交点)	4.75				4.75								x
2	3	252	一般国道252号	新潟市中央区中央1丁目 (一般国道117号との交点)	新潟市中央区中央1丁目(一般国道117号との交点)	35.60				35.60								x
2	3	252	一般国道252号	新潟市中央区中央1丁目 (一般国道117号との交点)	新潟市中央区中央1丁目(一般国道117号との交点)	18.70				18.70								x
2	3	252	一般国道252号	新潟市中央区中央1丁目 (一般国道117号との交点)	新潟市中央区中央1丁目(一般国道117号との交点)	18.80				18.80								x
2	3	289	一般国道289号	新潟市中央区中央1丁目 (一般国道116号との交点)	新潟市中央区中央1丁目(一般国道116号との交点)	34.20				34.20								x
2	3	289	一般国道289号	新潟市中央区中央1丁目 (一般国道116号との交点)	新潟市中央区中央1丁目(一般国道116号との交点)	1.60				1.60					1.00			x
2	3	289	一般国道289号(東北ハイバス)	新潟市中央区中央1丁目 (一般国道116号との交点)	新潟市中央区中央1丁目(一般国道116号との交点)	1.60				1.60					4.75			x
2	3	290	一般国道290号	新潟市中央区中央1丁目 (一般国道117号との交点)	新潟市中央区中央1丁目(一般国道117号との交点)	15.60				15.60					3.75			x
2	3	290	一般国道290号	新潟市中央区中央1丁目 (一般国道117号との交点)	新潟市中央区中央1丁目(一般国道117号との交点)	28.10				28.10								x
2	3	290	一般国道290号	新潟市中央区中央1丁目 (一般国道117号との交点)	新潟市中央区中央1丁目(一般国道117号との交点)	27.50				27.50								x
2	3	290	一般国道290号	新潟市中央区中央1丁目 (一般国道117号との交点)	新潟市中央区中央1丁目(一般国道117号との交点)	37.80				37.80								x
2	3	290	一般国道290号	新潟市中央区中央1丁目 (一般国道117号との交点)	新潟市中央区中央1丁目(一般国道117号との交点)	31.30				31.30								x
2	3	290	一般国道290号	新潟市中央区中央1丁目 (一般国道117号との交点)	新潟市中央区中央1丁目(一般国道117号との交点)	0.30				0.30								x
2	3	291	一般国道291号	新潟市中央区中央1丁目 (一般国道117号との交点)	新潟市中央区中央1丁目(一般国道117号との交点)	22.50				22.50								x
2	3	291	一般国道291号	新潟市中央区中央1丁目 (一般国道117号との交点)	新潟市中央区中央1丁目(一般国道117号との交点)	25.70				25.70								x
2	3	291	一般国道291号	新潟市中央区中央1丁目 (一般国道117号との交点)	新潟市中央区中央1丁目(一般国道117号との交点)	19.40				19.40								x

緊急輸送道路一覽表(緊急輸送道路ネットワーク計画 起・終点表)		道路管理番号別延長										津波 浸水 想定 区域				
区分	道路種別	路線名	起点	終点	① 路線 延長 (km)	② NEXCO 延長 (km)	③ 国 延長 (km)	④ 新潟県 延長 (km)	⑤ 新潟市 延長 (km)	⑥ 市町村 延長 (km)	⑦ 新潟県 管理 臨港 延長 (km)	⑧ 事業計 画全体 延長 (km)	⑨ ⑧のうち 供用済 延長 (km)	⑩ ⑧のうち 未供用 延長 (km)	区域別: 区域内:○ 区域外:×	
1	1	292	一般国道292号	妙高市大字長沢 (長野県)	妙高市柳井田町 (一般国道18号との交点)	H31.3.27 供用済			18.10							×
2	2	345	一般国道345号	船内市船崎浜 (一般国道113号との交点)	村上市湯木 (一般国道7号との交点)				49.70							○
2	2	351	一般国道351号	長岡市朝霞宮沢 (一般国道290号との交点)	長岡市川崎町 (一般国道8号との交点)				13.40							×
2	2	351	一般国道351号	長岡市神田町 (一般国道8号との交点)	長岡市東真町 (長岡市との管理界)				0.80							×
2	2	351	一般国道351号	長岡市西康町 (新潟県との管理界)	長岡市森町1丁目 (市道東新線63号線との交点)				0.80	0.80						×
2	2	351	一般国道351号	長岡市大島木町3丁目 (一般国道404号との交点)	小千谷市高梨町 (一般国道17号との交点)				13.60							×
2	2	351	一般国道351号	長岡市大島木町3丁目 (一般国道17号との交点)	小千谷市大字榊生 (一般国道17号との交点)				2.70							×
2	2	351	一般国道351号	長岡市森町1丁目 (市道東新線63号線との交点)	長岡市五正寺町 (県道長岡七市川橋との交点)				3.10							×
2	2	352	一般国道352号	相模市柳瀬町 (一般国道8号との交点)	長岡市新町1丁目 (一般国道8号との交点)				49.40							○
2	2	352	一般国道352号	長岡市大手通1丁目 (一般国道351号との交点)	長岡市森町2丁目 (新潟県との管理界)				0.30	0.30						×
2	2	352	一般国道352号	長岡市森町2丁目 (長岡市との管理界)	長岡市高野西町 (一般国道17号との交点)				2.20							×
2	2	352	一般国道352号	長岡市山古志榎寺原 (県道新屋山古志線との交点)	魚沼市和田 (一般国道25号との交点)				12.20							×
2	2	352	一般国道352号	魚沼市四日市 (一般国道252号との交点)	魚沼市大沢 (魚沼市役所前之谷行善)				5.60							×
2	2	352	一般国道352号(流法改良)	相模市荒井 (一般国道352号との交点)	相模市流法 (一般国道352号との交点)				0.00			2.30	0.00	2.30		×
2	2	353	一般国道353号	南魚沼市関 (一般国道17号との交点)	十日町市池尻 (一般国道8号との交点)				39.10							×
2	2	353	一般国道353号	十日町市浦生 (一般国道253号との交点)	相模市関町 (一般国道8号との交点)				33.10							×
2	2	402	一般国道402号	三島郡出雲崎町大字住吉町 (一般国道352号との交点)	長岡市寺沼神橋 (新潟市との管理界)				21.80							○
2	2	402	一般国道402号	新潟市西蒲区蒲浜 (一般国道402号との交点)	新潟市中央区文京町 (新潟市中央区区画整理団和町(一般国道16号))				34.50							○
2	2	402	一般国道402号	長岡市寺沼 (一般国道402号との交点)	長岡市寺沼 (一般国道402号との交点)				0.70							○
2	2	402	一般国道402号(寺沼バイパス)	新潟市江南区荒原(一般国道49号)	新潟市中央区文京町 (新潟市との管理界)				0.00			1.78	0.00	1.78		○
2	2	403	一般国道403号	新潟市原部田上町大字湯川 (新潟市との管理界)	新潟市秋葉区鎌倉新田 (一般国道289号との交点)				15.80							×
2	2	403	一般国道403号	三島市大野徑 (一般国道8号との交点)	長岡市大野 (一般国道352号との交点)				16.70							×
2	2	403	一般国道403号	小千谷市大字西宮谷 (一般国道17号との交点)	十日町市赤谷 (一般国道25号との交点)				25.60							×
2	2	403	一般国道403号	十日町市仙田 (一般国道252号との交点)	十日町市大伏 (一般国道25号との交点)				24.50							×
2	2	403	一般国道403号	十日町市池尻 (一般国道17号との交点)	上越市支庁区口平坊 (一般国道405号との交点)				10.90							×
2	2	403	一般国道403号	新潟市秋葉区衣田 (一般国道253号との交点)	新潟市秋葉区鎌倉 (新潟市秋葉区鎌倉)				26.20							×
2	2	403	一般国道403号(小須戸上バイパス)	新潟市秋葉区小須戸上バイパス	加茂市大字下家 (市道下家立立橋線との交点)				1.56			2.75	1.56	1.19		×
2	2	403	一般国道403号	新潟市秋葉区衣田 (市道中店後藤1号線との交点)	新潟市秋葉区衣田 (市道中店後藤1号線との交点)				7.70							×
2	2	403	一般国道403号(三島北バイパス)	加茂市大字下家 (市道下家立立橋線との交点)	加茂市大字下家 (市道下家立立橋線との交点)				5.03				4.12	0.91		×
2	2	403	一般国道403号(三島北バイパス)	加茂市大字加茂 (県道長岡新屋線との交点)	加茂市神川新田 (県道長岡新屋線との交点)				8.92				3.58	4.74		×
2	2	403	一般国道403号	長岡市真沢 (一般国道17号との交点)	長岡市大字秋野1丁目 (一般国道352号との交点)				1.40							×
2	2	404	一般国道404号	長岡市真沢 (一般国道17号との交点)	長岡市大字秋野1丁目 (一般国道352号との交点)				0.80	0.80						×





平成31年3月27日現在(令和2年2月21日加算修正)

緊急輸送道路一覧表(緊急輸送道路ネットワーク計画 起・終点表)

区分	道路種別	線番号	路線名	緊急輸送道路の路線別延長					道路管理者別延長					津波 浸水 想定 区域 区域別:○ 区域外:×	
				① 路線 延長 (km)	② NEXCO 延長 (km)	③ 国 延長 (km)	④ 新潟県 延長 (km)	⑤ 新潟市 延長 (km)	⑥ 市町村 延長 (km)	⑦ 新潟県 管理 延長 (km)	⑧ 事業計 面全体 延長 (km)	⑨ ⑧のうち 供用済 延長 (km)	⑩ ⑧のうち 未供用 延長 (km)		
															起点
2	4	1043	県道ノ上越安塚浦川原線	上越市新光町丁目 (県道ノ上越安塚浦川原線との交点)	上越市三和区磯 (県道ノ上越安塚浦川原線との交点)	10.20			10.20						x
2	4	1043	県道ノ上越安塚浦川原線	上越市安塚区安塚 (一般国道403号との交点)	上越市浦川原区中川 (一般国道403号との交点)	2.80			2.80						x
2	4	1044	県道新潟県道	新潟市西区木場 (新潟市西蒲区交島)	新潟市西区木場 (新潟市西蒲区交島)	0.50			0.50						○
2	4	1044	県道新潟県道	佐渡市蓬田 (一般国道350号との交点)	佐渡市西蒲区交島 (一般国道350号との交点)	1.40			1.40						x
2	4	1045	県道佐渡一高線	佐渡市蓬田 (一般国道350号との交点)	佐渡市西蒲区交島 (一般国道350号との交点)	99.90			99.90						○
2	4	1045	県道佐渡一高線	佐渡市西蒲区 (一般国道350号との交点)	佐渡市西蒲区 (一般国道350号との交点)	67.60			67.60						○
2	4	1046	県道佐渡一高線(沢崎工区)	佐渡市沢崎 (ハイパス事業計画区間起点)	佐渡市沢崎 (ハイパス事業計画区間終点)	0.00			0.00	1.30	0.00	1.30			x
2	4	1046	県道新潟中津野線	新潟市中央区本郷(一般国道7号)	新潟市中央区本郷 (一般国道7号)	3.30			3.30						x
2	4	1046	県道新潟中津野線	新潟市中央区本郷 (一般国道7号)	新潟市中央区本郷 (一般国道7号)	1.90			1.90						○
2	4	1046	県道新潟中津野線	新潟市中央区本郷 (一般国道7号)	新潟市中央区本郷 (一般国道7号)	0.80			0.80						x
2	4	1046	県道新潟中津野線	新潟市中央区本郷 (一般国道7号)	新潟市中央区本郷 (一般国道7号)	5.10			5.10						x
2	4	1046	県道新潟中津野線	新潟市中央区本郷 (一般国道7号)	新潟市中央区本郷 (一般国道7号)	1.90			1.90						x
2	4	1046	県道新潟中津野線	新潟市中央区本郷 (一般国道7号)	新潟市中央区本郷 (一般国道7号)	1.00			1.00						x
2	4	1046	県道新潟中津野線	新潟市中央区本郷 (一般国道7号)	新潟市中央区本郷 (一般国道7号)	0.00			0.00						x
2	4	1046	県道新潟中津野線	新潟市中央区本郷 (一般国道7号)	新潟市中央区本郷 (一般国道7号)	3.20			3.20						x
2	4	1046	県道新潟中津野線	新潟市中央区本郷 (一般国道7号)	新潟市中央区本郷 (一般国道7号)	1.00			1.00						x
2	4	1046	県道新潟中津野線	新潟市中央区本郷 (一般国道7号)	新潟市中央区本郷 (一般国道7号)	0.73			0.73						○
2	4	1046	県道新潟中津野線	新潟市中央区本郷 (一般国道7号)	新潟市中央区本郷 (一般国道7号)	3.10			3.10						○
2	4	1046	県道新潟中津野線	新潟市中央区本郷 (一般国道7号)	新潟市中央区本郷 (一般国道7号)	1.74			1.74						○
2	4	1046	県道新潟中津野線	新潟市中央区本郷 (一般国道7号)	新潟市中央区本郷 (一般国道7号)	0.00			0.00						x
2	4	1046	県道新潟中津野線	新潟市中央区本郷 (一般国道7号)	新潟市中央区本郷 (一般国道7号)	2.00			2.00						x
2	4	1046	県道新潟中津野線	新潟市中央区本郷 (一般国道7号)	新潟市中央区本郷 (一般国道7号)	3.21			3.21						x
2	4	1046	県道新潟中津野線	新潟市中央区本郷 (一般国道7号)	新潟市中央区本郷 (一般国道7号)	1.72			1.72						x
2	4	1047	県道小出停車場線	新潟市小出町 (小出線)	新潟市小出町 (小出線)	0.60			0.60						x
2	4	1048	県道長岡西山線	長岡市白根 (一般国道404号との交点)	長岡市白根 (一般国道404号との交点)	0.40			0.40						x
2	4	1049	県道小千谷十日町津南線	小千谷市本町2丁目 (一般国道117号との交点)	小千谷市上ノ山4丁目 (一般国道117号との交点)	1.60			1.60						x
2	4	1049	県道小千谷十日町津南線	小千谷市八丁 (新潟県道253号との交点)	十日町市小島 (新潟県道253号との交点)	15.00			15.00						x
2	4	1049	県道小千谷十日町津南線	中角区津南町下野下松渡 (一般国道117号との交点)	中角区津南町下野下松渡 (一般国道117号との交点)	1.60			1.60						x
2	4	1051	県道新潟県道インター普口線	新潟市中央区朝川原(一般国道116号)	新潟市中央区朝川原(一般国道116号)	4.80			4.80						○
2	4	1053	県道胎内二王子公園羽黒線	胎内市胎内 (一般国道200号との交点)	胎内市下郷 (県道胎内二王子公園羽黒線との交点)	4.60			4.60						x
2	4	1054	県道中条紫雲寺線	胎内市紫雲寺 (新潟県道200号との交点)	胎内市松山 (新潟県道113号との交点)	2.50			2.50						x
2	4	1055	県道新潟五ヶ所間海線	新潟市中央区東五ヶ所 (新潟市との界隈)	新潟市中央区東五ヶ所 (新潟市との界隈)	4.60			4.60						○
2	4	1055	県道新潟五ヶ所間海線	新潟市西蒲区中河口 (新潟市との界隈)	新潟市西蒲区中河口 (新潟市との界隈)	13.30			13.30						x
2	4	1055	県道新潟五ヶ所間海線	新潟市西蒲区北野 (新潟市との界隈)	新潟市西蒲区北野 (新潟市との界隈)	3.50			3.50						x
2	4	1055	県道新潟五ヶ所間海線	新潟市西蒲区北野 (新潟市との界隈)	新潟市西蒲区北野 (新潟市との界隈)	1.50			1.50						x
2	4	1055	県道新潟五ヶ所間海線	新潟市西蒲区北野 (新潟市との界隈)	新潟市西蒲区北野 (新潟市との界隈)	11.60			11.60						○
2	4	1061	県道仲崎牧線	上越市仲崎町 (新潟県道453号との交点)	上越市西蒲区北野 (新潟市との界隈)	12.40			12.40						x
2	4	1063	県道ノ上越新井線	上越市西蒲区北野 (新潟市との界隈)	上越市西蒲区北野 (新潟市との界隈)	16.60			16.60						x
2	4	1065	県道向津野赤赤線	佐渡市向津野 (一般国道350号との交点)	佐渡市向津野 (一般国道350号との交点)	18.30			18.30						○
2	4	1065	県道向津野赤赤線	佐渡市向津野 (一般国道350号との交点)	佐渡市向津野 (一般国道350号との交点)	21.10			21.10						○
2	4	1066	県道白根西川原線	新潟市西蒲区西川原 (新潟市との界隈)	新潟市西蒲区西川原 (新潟市との界隈)	3.00			3.00						x
2	4	1068	県道蒸分川線	新潟市西蒲区蒸分 (新潟市との界隈)	新潟市西蒲区蒸分 (新潟市との界隈)	3.00			3.00						x



緊急輸送道路一覧表(緊急輸送道路ネットワーク計画 起・終点表)		緊急輸送道路の路線別延長		道路管理者別延長										津波 浸水 想定 区域	
区分	道路種別	路線名	起 点	終 点	① 路線 延長 (km)	② NEXCO 延長 (km)	③ 国 延長 (km)	④ 新潟県 管理 延長 (km)	⑤ 新潟市 管理 延長 (km)	⑥ 市町村 管理 延長 (km)	⑦ 新潟県 管理 延長 (km)	⑧ 事業計 画全体 延長 (km)	⑨ ⑧のうち 供用済 延長 (km)	⑩ ⑨のうち 未供用 延長 (km)	津波 浸水 想定 区域 区別:○ 区別外:×
1:国1次 2:国2次 3:県3次 4:主要地方道 5:一般国道(市町村) 6:一般県道 7:その他道路	1:緊急輸送道路 2:緊急輸送道路(指定) 3:緊急輸送道路(指定外) 4:主要地方道 5:一般国道(市町村) 6:一般県道 7:その他道路				H31.3.27 供用済										
2	4	県道長岡和島線	長岡市大島新町4丁目 (一般国道351号との交点)	長岡市林町3丁目 (一般国道351号との交点)	0.90			0.90							×
2	4	県道長岡和島線	長岡市大島新町4丁目 (一般国道351号との交点)	長岡市市町崎16号との交点	9.70			9.70							×
2	4	県道小出守門線	魚沼市守門 (一般国道91号との交点)	魚沼市守門 (一般国道91号との交点)	1.50			1.50							×
2	4	県道小千谷川口大和線	長岡市川口 (一般国道17号との交点)	長岡市川口 (一般国道17号との交点)	0.70			0.70							×
2	4	県道小千谷川口大和線	長岡市川口 (一般国道17号との交点)	長岡市川口 (一般国道17号との交点)	0.60			0.60							×
2	4	県道小千谷川口大和線	長岡市川口 (一般国道17号との交点)	長岡市川口 (一般国道17号との交点)	0.60			0.60							×
2	4	県道佐藤線	佐藤市上川 (一般国道350号との交点)	佐藤市上川 (一般国道350号との交点)	28.40			28.40							○
2	4	県道佐藤線	佐藤市上川 (一般国道350号との交点)	佐藤市上川 (一般国道350号との交点)	5.90			5.90							×
2	4	県道佐藤線	佐藤市上川 (一般国道350号との交点)	佐藤市上川 (一般国道350号との交点)	13.80			13.80							×
2	4	県道佐藤線	佐藤市上川 (一般国道350号との交点)	佐藤市上川 (一般国道350号との交点)	13.20			13.20							○
2	4	県道川口堤防線	長岡市西川口 (一般国道117号との交点)	小千谷市大宮橋 (一般国道117号との交点)	3.40			3.40							×
2	4	県道三和インター線	魚沼市小宮 (一般国道17号との交点)	魚沼市小宮 (一般国道17号との交点)	0.50			0.50							×
2	4	県道上越高田インター線	上越市大和3丁目 (一般国道31号との交点)	上越市大和3丁目 (一般国道31号との交点)	1.90			1.90							×
2	4	県道立寄浜インター線	上越市立寄浜 (一般国道17号との交点)	上越市立寄浜 (一般国道17号との交点)	2.00			2.00							○
2	4	県道能生インター線	糸魚川市能生 (一般国道17号との交点)	糸魚川市能生 (一般国道17号との交点)	1.20			1.20							○
2	4	県道津川インター線	阿賀町津川 (一般国道49号との交点)	阿賀町津川 (一般国道49号との交点)	0.50			0.50							×
2	4	県道山田新井線	妙高市山田 (一般国道295号との交点)	妙高市山田 (一般国道295号との交点)	4.20			4.20							×
2	6	県道見附停車場線	見附市本町2丁目 (原附設)	見附市本町2丁目 (原附設)	0.30			0.30							×
2	6	県道切野停車場線	長岡市池之島 (市道中之島4号線との交点)	長岡市池之島 (市道中之島4号線との交点)	2.20			2.20							×
2	6	県道東三条停車場線	三冬市東三条1丁目 (市道田島原野線との交点)	三冬市東三条1丁目 (市道田島原野線との交点)	1.50			1.50							×
2	6	県道直江菜停車場線	上越市中央1丁目 (県道大泉上越線との交点)	上越市中央1丁目 (県道大泉上越線との交点)	1.70			1.70							○
2	6	県道新藤原停車場線	上越市五箇 (一般国道17号との交点)	上越市五箇 (一般国道17号との交点)	0.10			0.10							×
2	6	県道阿賀野停車場線	上越市阿賀野 (一般国道8号との交点)	上越市阿賀野 (一般国道8号との交点)	2.80			2.80							○
2	6	県道六日新停車場線	上越市六日新 (一般国道291号との交点)	上越市六日新 (一般国道291号との交点)	0.15			0.15							×
2	6	県道分水寺池線	燕市湯部 (県道新潟寺池線との交点)	燕市湯部 (県道新潟寺池線との交点)	2.70			2.70							×
2	6	県道山田新井線	新潟市中央区白山浦2丁目 (一般国道402号との交点)	新潟市中央区神速寺2丁目 (一般国道6号)	3.50			3.50							○
2	6	県道見附分水線	長岡市中央 (一般国道403号との交点)	長岡市中央 (一般国道116号との交点)	2.60			2.60	3.50						×
2	6	県道見附分水線	長岡市中央 (一般国道403号との交点)	長岡市中央 (一般国道403号との交点)	0.78			0.78							×
2	6	県道関山停車場線	妙高市大宮 (県道大宮関山停車場線との交点)	妙高市大宮 (県道大宮関山停車場線との交点)	0.50			0.50							×
2	6	県道岩浪停車場手坂線	小千谷市真入町 (一般国道117号との交点)	小千谷市真入町 (一般国道117号との交点)	0.90			0.90							×
2	6	県道三和線	上越市大宮 (一般国道405号との交点)	上越市大宮 (一般国道405号との交点)	1.70			1.70							×

平成31年3月27日現在(令和2年2月21日加筆修正)

緊急輸送道路ネットワーク計画 起・終点表

区分	道路種別	路線番号	路線名	緊急輸送道路の路線別延長		道路管理者別延長					津波浸水想定区域 (区域内・O 区域内・△)		
				起点	終点	① 路線 延長 (km)	② NEXCO 延長 (km)	③ 国 延長 (km)	④ 新潟県 延長 (km)	⑤ 新潟市 延長 (km)		⑥ 市町村 延長 (km)	⑦ 新潟県 管理 延長 (km)
2	1	6	1185 県道春日山城道江津線	上越市国府3丁目 (一般国道8号との交点)	上越市五智2丁目 (県道大潟上越線との交点)	1.30			1.30				x
2	2	6	1198 県道青柳高田線	上越市清里区東放 (県道三和野井線との交点)	上越市大字下福塚 (県道新井横越線との交点)	2.20			2.20				x
2	2	6	1205 県道高根村上線	村上市岩沢 (村上市役所前日支所)	村上市小川 (一般国道7号との交点)	4.50			4.50				x
2	2	6	1208 県道小塚猿沢線	村上市岩沢 (県道高根村上線との交点)	村上市猿沢 (一般国道7号との交点)	1.80			1.80				x
2	2	6	1218 県道月瀬須川線	新潟市西蒲区三方 (新潟市西蒲区構戸)	新潟市西蒲区構戸 (一般国道7号との交点)	1.90		1.90					x
2	2	6	1221 県道上町屋釜沢赤魚川線	糸魚川市南柳上1丁目 (県道田中糸魚川線との交点)	糸魚川市南柳上1丁目 (一般国道9号との交点)	0.90			0.90				x
2	2	6	1222 県道西中糸魚川線	糸魚川市上刈1丁目 (一般国道148号との交点)	糸魚川市大字大和川 (一般国道9号との交点)	4.01			4.01				○
2	2	6	1224 県道地蔵堂中島線	燕市分水沢町 (県道五十石釜新渡線との交点)	燕市野中寺 (県道兼分水沢線との交点)	0.60			0.60				x
2	2	6	1227 県道堂谷津川線	東蒲原郡阿賀町東山甲 (県道新巻津川線との交点)	東蒲原郡阿賀町天流 (一般国道49号との交点)	3.80			3.80				x
2	2	6	1242 県道七軒町見附線	長岡市地之島 (市道中之島64号線との交点)	見附市新町1丁目 (県道見附中之島線との交点)	5.00			5.00				x
2	2	6	1253 県道浦川原窪停車場線	上越市浦川原区飯塚 (一般国道253号との交点)	上越市大地区藤沢 (一般国道8号との交点)	10.00			10.00				x
2	2	6	1259 県道小塚黒井停車場線	上越市三ツ屋町 (一般国道8号との交点)	上越市三ツ屋町 (県道三ツ屋中央線との交点)	0.10			0.10				○
2	2	6	1260 県道三条八王子線	三条市上須賀 (一般国道8号との交点)	三条市八王寺 (一般国道7号との交点)	2.10			2.10				x
2	2	6	1262 県道大原関山停車場線	妙高市大字原道 (県道関山停車場線との交点)	妙高市大字関山 (県道兼地蔵線との交点)	2.50			2.50				x
2	2	6	1263 県道長岡七日市線	長岡市立正町 (一般国道351号との交点)	長岡市磯町 (一般国道8号との交点)	0.40			0.40				x
2	2	6	1265 県道下折立浦佐停車場線	新潟市五反野 (一般国道291号との交点)	新潟市浦佐 (県道市野江津佐線との交点)	4.52			4.52				x
2	2	6	1274 県道与板北野線	長岡市与板町与板 (一般国道403号との交点)	長岡市和板北野 (県道与板北野線との交点)	5.30			5.30				x
2	2	6	1282 県道佐渡空港線	佐渡市秋津 (佐渡空港)	佐渡市春江 (一般国道50号との交点)	0.90			0.90				x
2	2	6	1286 県道岩船港線	村上市岩船町 (県道岩船港線との交点)	村上市上野湯 (一般国道7号との交点)	5.60			5.60				○
2	2	6	1290 県道野木一日市線	新潟市中央区本石町新田 (県道野木一日市線との交点)	新潟市中央区善長基 (一般国道17号との交点)	3.20		3.20					○
2	2	6	1320 県道新津小須戸線	新潟市秋葉区石巻本町4丁目 (岩船町島浦村差谷 (岩谷集落))	新潟市秋葉区矢代田 (県道岩船島浦村字日ノ見山 集落の終点)	5.60		5.60					x
2	2	6	1321 県道堂谷内浦線	長岡市五反野 (一般国道403号との交点)	角沼市下島 (一般国道17号との交点)	6.00			6.00				○
2	2	6	1333 県道中山菅光郷之内線	角沼市菅光 (県道菅光郷之内線との交点)	村上市下島 (一般国道17号との交点)	1.10			1.10				x
2	2	6	1349 県道御村上線	村上市大湯 (朝日二面センターエントリ) (新潟県道新潟市大湯線)	村上市岩船 (県道岩船港線との交点)	0.30			0.30				x
2	2	6	1351 県道神立深沢線	新潟市深沢 (一般国道17号との交点)	新潟市深沢 (一般国道17号との交点)	4.50			4.50				x
2	2	6	1362 県道後谷黒田上越砂高停車場線	上越市大和2丁目 (県道小平谷山口大和線との交点)	上越市浦佐 (県道浦佐停車場線との交点)	0.20			0.20				x
2	2	6	1363 県道市野江浦佐線	新潟市浦佐 (県道市野江浦佐線との交点)	新潟市浦佐 (県道市野江浦佐線との交点)	0.40			0.40				x
2	2	6	1363 県道市野江浦佐線	新潟市浦佐 (県道市野江浦佐線との交点)	新潟市浦佐 (県道市野江浦佐線との交点)	0.70			0.70				x
2	2	6	1372 県道五箇小出線	新潟市五箇 (県道市野江浦佐線との交点)	新潟市五箇 (市道兼本道との交点)	3.00			3.00				x
2	2	6	1372 県道五箇小出線	新潟市五箇 (市道兼本道との交点)	新潟市五箇 (市道兼本道との交点)	0.86			0.86				x
2	2	6	1374 県道五十石巻新潟線	新潟市五十石 (一般国道116号との交点)	新潟市巻 (県道地蔵堂中島線との交点)	0.70			0.70				x
2	2	6	1378 県道大口与板線	長岡市与板町本与板 (一般国道403号との交点)	長岡市与板町本与板 (県道与板北野線との交点)	0.60			0.60				x

緊急輸送道路ネットワーク計画 起・終点表) (参考) 事業計画

平成31年3月27日現在(令和2年2月21日加算修正)

区分	道路種別	路線名		緊急輸送道路の路線別延長		道路管理者別延長										津波浸水想定区域(路線外・その他)
		線番号	起点	終点	① 路線延長 (km)	H31.3.27 供用済	② NEXCO 延長 (km)	③ 国 管理 延長 (km)	④ 新潟県 管理 延長 (km)	⑤ 新潟県 管理 延長 (km)	⑥ 市町村 管理 延長 (km)	⑦ 新潟県 管理 陸港 連絡 延長 (km)	⑧ 事業計 面全体 延長 (km)	⑨ ⑧のうち 供用済 延長 (km)	⑩ ⑧のうち 未供用 延長 (km)	
2	6	1393	県道礼拝長岡線	和崎市西山町礼拝 (県道幸治西山線との交点)	和崎市西山町池浦 (一般国道116号との交点)	0.50			0.50							x
2	6	1397	県道上山田山辺線	村上市下相川 (村上山辺町ターミナル)	村上山辺町 (一般国道7号との交点)	0.70			0.70							x
2	6	1402	県道榎ヶ橋長森線	船内市下郷 (県道船内二王子公園羽黒線との交点)	船内市黒川 (一般国道7号との交点)	1.30			1.30							x
2	6	1428	県道西野谷新田新井線	船高市大字長森 (新井スモーターセンター)	船高市大字長森 (一般国道18号との交点)	0.10			0.10							x
2	6	1462	県道湯沢温泉線	南魚沼郡湯沢町大字湯沢 (国道湯沢立湯沢線との交点)	南魚沼郡湯沢町大字湯沢 (一般国道17号との交点)	2.90			2.90							x
2	6	1468	県道大湯上越線	上越市湯沢2丁目 (中央道湯沢線との交点)	上越市湯沢2丁目 (一般国道350号との交点)	0.42			0.42							○
2	6	1468	県道大湯上越線	上越市湯沢1丁目 (一般国道350号との交点)	上越市湯沢1丁目 (一般国道17号との交点)	1.70			1.70							○
2	6	1468	県道大湯上越線	上越市五第1丁目 (県道西江津停車場線との交点)	上越市五第1丁目 (一般国道17号との交点)	3.30			3.30							○
2	6	1472	県道村松長倉線	東御市村松町 (東御市川崎交流センターとの交点)	東御市湯沢 (市道東御79号線との交点)	1.93			1.93							x
2	6	1488	県道三ツ屋中央線	上越市三ツ屋町 (県道小坂温泉長井停車場線との交点)	上越市中央1丁目 (県道大湯上越線との交点)	1.90			1.90							○
2	6	1496	県道長岡中之高山岡線	長岡市今町2丁目 (県道西側分水線との交点)	長岡市今町2丁目 (一般国道8号との交点)	2.39			2.39							x
2	6	1496	県道長岡中之高山岡線	長岡市中島 (一般国道8号との交点)	長岡市中島 (一般国道8号との交点)	1.30			1.30							x
2	6	1530	県道村上停車場線	村上市新町 (市道新町橋との交点)	村上市新町 (県道岩間中之島線との交点)	1.03			1.03							x
2	6	1531	県道村上神林線	村上市上郷 (県道村上上郷停車場線との交点)	村上市上郷2丁目 (県道岩間中之島線との交点)	1.60			1.60							x
2	6	1535	県道八幡新田高海線	新発田市八幡新田 (一般国道290号との交点)	新発田市五十二公野 (県道新発田山形線との交点)	1.70			1.70							x
2	6	1535	県道八幡新田高海線	新発田市五十二公野 (県道新発田山形線との交点)	新発田市倉津 (一般国道7号との交点)	3.10			3.10							x
2	6	1565	県道郷土資料館線	新潟市中央区宿原町 (一般国道7号との交点)	新潟市中央区藤野 (新潟市中央区藤野)	0.10			0.10							○
2	6	1574	県道寺泊西山線	新潟市上郷 (一般国道116号との交点)	新潟市和風北郷 (県道寺泊西山線との交点)	1.70			1.70							x
2	6	1574	県道寺泊西山線	新潟市西山町礼拝 (県道寺泊西山線との交点)	新潟市西山町黒部 (一般国道116号との交点)	1.40			1.40							x
2	6	1579	県道上越野田新井線	上越市豊光町2丁目 (一般国道8号との交点)	上越市田代町1丁目 (県道寺泊西山線との交点)	5.40			5.40							x
2	6	1579	県道上越野田新井線	上越市大森町 (県道寺泊西山線との交点)	上越市大森町 (一般国道7号との交点)	2.80			2.80							x
2	6	1579	県道上越野田新井線	上越市大森町 (県道寺泊西山線との交点)	上越市大森町 (一般国道18号との交点)	2.80			2.80							x
2	6	1584	県道新井中郷線	新潟市大森町山形 (県道寺泊西山線との交点)	新潟市大森町山形 (一般国道18号との交点)	5.70			5.70							x
2	6	1587	県道三川インター線	戸野町あか野町 (三川インター)	戸野町あか野町 (一般国道49号との交点)	3.10			3.10							x
2	6	1589	県道小千谷長岡線	小千谷大字長岡 (一般国道291号との交点)	長岡市上郷 (一般国道7号との交点)	2.20			2.20							x
2	6	1591	県道中家インター線	妙高市三谷町 (県道中家インター線との交点)	妙高市三谷町 (一般国道7号との交点)	4.10			4.10							x
2	7	20134	新1-204号線	新潟市四万区下相川 (新潟市四万区下相川)	新潟市四万区下相川 (一般国道460号)	4.23			4.23							x
2	7	20137	本町下郷線	新潟市本町区下郷 (新潟市本町区下郷)	新潟市本町区下郷 (新潟市本町区下郷)	1.17			1.17							x
2	7	22412	市川122号線	新潟市西区市川 (新潟市西区市川)	新潟市西区市川 (新潟市西区市川)	1.42			1.42							○
2	7	20161	平和インター線(西大通り)	新潟市西区平和 (一般国道116号)	新潟市西区平和 (一般国道116号)	8.10			8.10							x
2	7	20161	平和インター線(西大通り)	新潟市西区平和 (一般国道402号)	新潟市西区平和 (一般国道402号)	0.40			0.40							x
2	7	2292	山形支庁界隈	新潟市江南区東白丁 (新潟市江南区東白丁)	新潟市江南区東白丁 (一般国道49号)	0.57			0.57							○
2	7	22694	山形支庁界隈	新潟市西区新田 (新潟市西区新田)	新潟市西区新田 (新潟市西区新田)	0.09			0.09							○
2	7	22653	山形支庁界隈	新潟市西区新田 (新潟市西区新田)	新潟市西区新田 (新潟市西区新田)	0.70			0.70							○
2	7	22678	山形支庁界隈	新潟市西区新田 (新潟市西区新田)	新潟市西区新田 (新潟市西区新田)	0.73			0.73							○
2	7	22724	山形支庁界隈	新潟市西区大湯 (新潟市西区大湯)	新潟市西区大湯 (新潟市西区大湯)	0.04			0.04							○



緊急輸送道路一覽表(緊急輸送道路ネットワーク計画 起・終点表) 【参考】事業計画 平成31年3月27日現在(令和2年2月21日加筆修正)

区分	道路種別	路線名	起	終点	① 路線延長(km)	② NEXCO 延長(km)	③ 国 延長(km)	④ 新潟県 延長(km)	⑤ 新潟市 延長(km)	⑥ 市町村 延長(km)	⑦ 新潟県 延長(km)	⑧ 事業計画 延長(km)	⑨ ⑧のうち 延長(km)	⑩ ⑧のうち 延長(km)	津波 浸水 想定 区域
1	1	西津頭臨港道路	長岡市寺泊上落町	長岡市寺泊上落町	H31.3.27 供用済										
2	2	陸連道路新橋1号線	相崎市善神	相崎市善神	0.10										
2	2	陸連道路中津橋道路	相崎市善神	相崎市善神	0.75										
2	2	陸連道路中津橋道路	相崎市善神	相崎市善神	0.22										
2	2	陸連道路3号	糸魚川市寺島	糸魚川市寺島	0.08										
2	2	陸連道路1号	糸魚川市寺島	糸魚川市寺島	0.32										
2	2	陸連道路(寺島)	糸魚川市寺島	糸魚川市寺島	0.02										
2	2	西津頭臨港道路	糸魚川市寺島	糸魚川市寺島	0.10										
2	2	陸連道路新橋1号線	村上市若船渡町	村上市若船渡町	0.08										
2	2	陸連道路新橋1号線	村上市若船渡町	村上市若船渡町	0.35										
2	2	陸連道路新橋1号線	村上市若船渡町	村上市若船渡町	0.08										
3	4	1001 県道新潟小浜川三條線	新潟市中央区大野町	新潟市中央区大野町	3.40				3.40						
3	4	1002 県道新潟高寺沼線	新潟市西区大野町	新潟市西区大野町	0.50				0.50						
3	4	1008 県道長岡見附三條線	三条市本町3丁目	三条市西蔵前1丁目	0.90				0.90						
3	4	1025 県道柿崎小国線	上越市柿崎区下小野	三条市東三條1丁目	26.90				26.90						
3	4	1028 県道塩沢大和線	新潟市柿崎区下小野	相崎市大字与坂	0.50				0.50						
3	4	1035 県道三条停車場線	南魚沼市	南魚沼市	1.00				1.00						
3	4	1037 県道始輪停車場線	相崎市新原	相崎市新原	0.60				0.60						
3	4	1044 県道新潟蒸餾線	相崎市新原	相崎市新原	3.00				3.00						
3	4	1044 県道新潟蒸餾線	新潟市西区木場	新潟市西区木場	0.90				0.90						
3	4	1044 県道新潟蒸餾線	新潟市西区木場	新潟市西区木場	1.30				1.30						
3	4	1044 県道新潟蒸餾線	新潟市西区木場	新潟市西区木場	1.00				1.00						
3	4	1044 県道新潟蒸餾線	新潟市西区木場	新潟市西区木場	0.90				0.90						
3	4	1046 県道新潟中央環状線	新潟市秋田区大野町	新潟市秋田区大野町	3.56				3.56						
3	4	1046 県道新潟中央環状線	新潟市秋田区大野町	新潟市秋田区大野町	3.51				3.51						
3	4	1046 県道新潟中央環状線	新潟市秋田区大野町	新潟市秋田区大野町	1.10				1.10						
3	4	1075 県道十日町川西線	十日町市本町2丁目	十日町市子	1.90				1.90						
3	6	1121 県道東三条停車場線	三条市東三条1丁目	三条市東三条1丁目	0.40				0.40						
3	6	1127 県道新潟茨管沼蒸餾線	新潟市南区茨管沼	新潟市南区大別宮	1.40				1.40						
3	6	1129 県道厚湯柿崎線	上越市柿崎区厚湯浜	上越市柿崎区直湯浜	0.20				0.20						
3	6	1161 県道停車場線	燕市本町2丁目	燕市中央通3丁目	0.20				0.20						
3	6	1188 県道五米安田線	五米市三本木2丁目	五米市三本木	0.09				0.09						
3	6	1218 県道月潟西川線	新潟市南区大別宮	新潟市南区大別宮	2.40				2.40						
3	6	1233 県道漆谷六日町線	魚沼市野中	魚沼市二日町	10.90				10.90						
3	6	1250 県道月潟西田線	新潟市南区東長島	新潟市西蒲区三ツ門	0.10				0.10						
3	6	1267 県道石打停車場線	魚沼市野中	魚沼市野中	0.30				0.30						
3	6	1327 県道十日町停車場線	十日町市本町2丁目	十日町市本町4丁目	0.40				0.40						
3	6	1379 県道糸織谷白根線	新潟市西蒲区糸織谷	新潟市西蒲区三ツ門	2.50				2.50						
3	6	1530 県道村上停車場線	新潟市西蒲区村上	新潟市西蒲区村上	0.12				0.12						
3	7	50121 北上環6号環状線	新潟市秋田区北野	新潟市秋田区西長島	2.95				2.95						
3	7	50256 上木山新道西環状線	新潟市中央区上木山第2丁目	新潟市中央区上木山第7号	0.50				0.50						
3	7	011402 山の下の環状線1号	新潟市東区山崎	新潟市東区山崎	3.50				3.50						
3	7	53307 重3-507号線	新潟市東区山崎	新潟市東区山崎	0.50				0.50						
3	7	05102 山の下の環状線2号	新潟市東区山崎	新潟市東区山崎	0.90				0.90						
3	7	53308 重3-508号線	新潟市東区山崎	新潟市東区山崎	0.40				0.40						
3	7	011444 茨浦町東越線	新潟市中央区東山第2番町	新潟市中央区東山第1番町	0.50				0.50						

緊急輸送道路一覧表(緊急輸送道路ネットワーク計画 起・終点表)

平成31年9月27日現在(令和2年2月21日加筆修正)

区分	道路種別 ① 高速自動車国道 ② 高速道路(指定) ③ 国道 ④ 主要幹線道路 ⑤ 一般県道 ⑥ 一般市道(政令市) ⑦ 一般市道(普通市) ⑧ 一般市道 ⑨ その他道路	路線番号	路線名	緊急輸送道路の路線別延長		道路管理者別延長						⑩ ⑧のうち未供用延長(km)	⑪ 浸水想定区域 延長(km) <small>延長外:○ 延長内:X</small>				
				起点	終点	① 路線延長(km) H31.3.27 供用済	② NEXCO 管理延長(km)	③ 国 管理延長(km)	④ 新潟県 管理延長(km)	⑤ 新潟市 管理延長(km)	⑥ 市町村 管理延長(km)			⑦ 新潟県 管理延長(km)	⑧ ⑧のうち供用済延長(km)	⑨ ⑧のうち未供用延長(km)	
3	7	071A42	新潟島野線1号	新潟市中央区東区通4番町	新潟市中央区八千代2丁目	0.80				0.80						○	
3	7	071A22	東港線	新潟市中央区八千代2丁目(一般国道116号)	新潟市中央区西区新1丁目	0.70				0.70						○	
3	7	032183	中央2-163号線	新潟市中央区西区新1丁目(一般国道116号)	新潟市中央区白山浦2丁目	0.13				0.13						X	
3	7	032156	中央2-156号線	新潟市中央区西区新1丁目	新潟市中央区白山浦2丁目	0.93				0.93						○	
3	7	071A50	小針線	新潟市西区善山(一般国道402号)	新潟市西区善地	2.70				2.70						○	
3	7	071B30	小針線2号	新潟市西区善山(一般国道402号)	新潟市西区山田(一般国道116号)	0.70				0.70						○	
3	6	1121	山本高山線	十日町市本町(一般国道117号)	十日町市春日町	0.80						0.80				X	
3	6		上越市道	上越市大湯区駒ヶ池1729-1	上越市大湯区土佐津2135-1	0.52						0.52				X	
3	6		上越市道	上越市大湯区駒ヶ池1826-5	上越市大湯区土佐津1729-1	0.18						0.18				X	
3	6		上越市道	上越市大湯区駒ヶ池字龍音山外1826-5	上越市大湯区駒ヶ池1729-1	0.34						0.34				X	
3	6	11001	関根経橋三本本線	上越市大湯区駒ヶ池字龍音山外1826-5	上越市大湯区駒ヶ池1684-8	1.43						1.43				X	
3	6		南線	村上市田端町2丁目	五泉市三本木	1.10						1.10				X	
3	6		三條市道	三條市本町2丁目	三條市善久寺(一般国道8号)	1.06						1.06				X	
3	6	8	大河津線	三條市新起	三條市善久寺(一般国道8号)	1.63						1.63				X	
3	6	8	赤田北方羽線	三條市本町2丁目	三條市善久寺(一般国道8号)	0.23						0.23				X	
3	6			刈羽郡刈羽村大字刈羽	刈羽郡刈羽村大字刈羽	1.92.10	419.60	651.30	243.51	32.10	0.80	78.01	30.86	47.16		X	
				第1次緊急輸送道路	第1次緊急輸送道路	<b>1,947.31</b>	419.60	651.30	243.51	32.10	0.80	78.01	30.86	47.16		X	
				第2次緊急輸送道路	第2次緊急輸送道路	<b>1,922.10</b>	0.00	4.75	1,575.29	308.48	24.57	19.01	47.23	13.79	33.44		X
				第3次緊急輸送道路	第3次緊急輸送道路	<b>922.08</b>	0.00	0.00	44.91	39.88	7.29	0.00	0.00	0.00	0.00		X
				<b>合 計</b>	<b>合 計</b>	<b>3,371.49</b>	419.60	656.05	1,863.71	380.46	32.66	125.24	44.65	80.59		X	

(2) 市指定緊急輸送道路

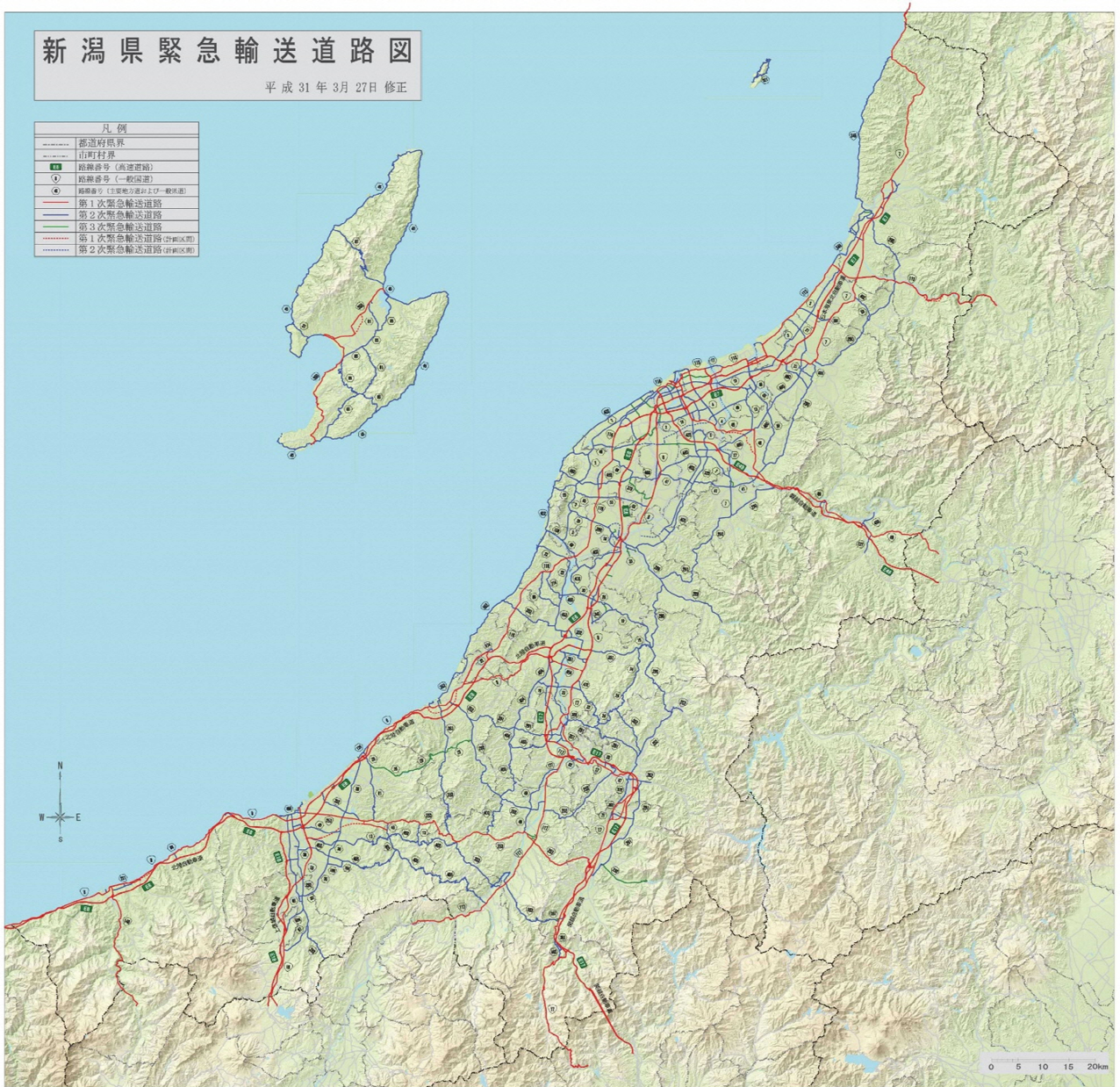
道路種別	路線番号	路線名	起 点	終 点	路線延長(m)	防災拠点施設名 (市役所、関係機関、医療機関、指定一般避難所)
市道	10029	品袋8号線	堀之内字品袋 (国道17号)	堀之内字品袋 (市道品袋14号線)	80	旧堀之内庁舎 堀之内公民館
市道	10035	品袋14号線	堀之内字品袋 (品袋8号線)	堀之内字品袋 (旧堀之内庁舎)	54	堀之内体育館
市道	10106	下夕島11号線	堀之内字下夕島 (主要地方道柏崎高浜 堀之内線)	堀之内字下夕島 (堀之内医療センター)	98	堀之内医療センター 堀之内社会福祉センター
市道	10118	西又3号線	堀之内字西又 (県道町屋越後堀之内 停線)	堀之内字上ノ原 (県立堀之内高等学校)	71	県立堀之内高等学校
市道	10514	原23号線	明神字同所新田 (国道252号)	明神字同所新田 (日本ウェルネススポ ーツ専門学校)	115	日本ウェルネススポ ーツ専門学校
市道	10010	堀之内14号線 (冬期不通)	根小屋字川山 (県道滝之又堀之内 線)	根小屋字川山 (奥レク都市公園)	400	奥只見レクリエーション 都市公園花と緑と雪の里 管理棟
市道	20818	本町日渡線	小出島字日渡 (国道17号)	小出島字日渡 (袖八大塚線)	133	市役所本庁舎
市道	20730	袖八大塚線	小出島字日渡 (本町日渡線)	小出島字坂ノ下 (市役所本庁舎)	274	魚沼市子育て支援セン ター
市道	31620	上ノ原20号線	井口新田字滝脇 (国道17号)	井口新田字下原 (小出警察署)	36	小出警察署
市道	31620	上ノ原20号線	井口新田字滝脇 (国道17号)	井口新田字下原 (湯沢砂防事務所破間 川出張所)	88	湯沢砂防事務所破間 川出張所
市道	31627	上ノ原27号線	井口新田字滝脇 (国道17号)	大塚新田字大塚 (県道広神小出線)	98	新潟県魚沼地域振興局
市道	20818	本町日渡線	小出島字日渡 (国道17号)	四日町字羽根川 (小出病院前通り線)	371	
市道	20042	小出病院前通 り線	四日町字羽根川 (本町日渡線)	日渡新田字ヒワタリ (小出病院)	85	市立小出病院
市道	20042	小出病院前通 り線	四日町字川久保 (国道352号)	日渡新田字ヒワタリ (小出病院)	174	
市道	20295	藪畑2号線	干溝字山畑 (主要地方道小出守門 線)	干溝字山畑 (小出第3体育館)	65	小出第3体育館
市道	20508	伊米ヶ崎小学 校通り線	虫野字西浦 (県道浦佐小出線)	虫野字西浦 (伊米ヶ崎小学校)	55	伊米ヶ崎小学校
市道	20385	石原1号線	板木字久保田 (国道17号)	原虫野字石原 (小出老人福祉セン ター)	144	小出老人福祉セン ター
市道	20574	魚沼学園通 り線	十日町字八色原 (県道浦佐小出線)	十日町字八色原 (魚沼学園)	200	魚沼学園 県立小出特別支援学校
市道	30414	井口新田14 号線	井口新田字浦堀添 (国道352号)	井口新田字浦堀添 (湯之谷行学校第2 体育館)	126	湯之谷小学校第2 体育館

資料編  
第5章 災害救助に関する資料

道路種別	路線番号	路線名	起 点	終 点	路線延長(m)	防災拠点施設名 (市役所、関係機関、医療機関、指定一般避難所)
市道	30728	大沢 28 号線	大沢字上ノ原 (国道 352 号)	大沢字仏後 (大沢ふれあい会館)	72	大沢ふれあい会館
市道	31121	宇津野 21 号線	宇津野字小沢端 (国道 352 号)	下折立字沖 (東湯之谷体育館)	156	東湯之谷体育館
市道	40633	今泉長老田線	今泉字芹川 (県道米沢今泉線)	今泉字芹川 (旧広神庁舎)	115	旧広神庁舎 広神体育センター
市道	40009	田中旧道線	田中字森下 (国道 252 号)	田中字森下 (広神農村環境改善センター)	45	広神農村環境改善センター
市道	40317	田尻泉沢線	田尻字前田 (国道 252 号)	田尻字腰巻 (広神中学校)	19	広神中学校
市道	40336	陣場原広神球場線	山口字陣場 (県道滝之又堀之内線)	山口字陣場原 (並柳公園線)	105	ふたば西保育園
市道	40370	並柳公園線	山口字陣場原 (陣場原広神球場線)	山口字陣場原 (ふたば西保育園)	48	
市道	50142	守門 9 号線	須原字十二ノ下 (国道 252 号)	須原字十二ノ下 (北部庁舎)	16	北部庁舎
市道	50196	守門 5 号線	須原字熊ノ田 (国道 252 号)	須原字祖父田 (守門健康センター)	161	守門健康センター 須原小学校
市道	50196	守門 5 号線	須原字熊ノ田 (国道 252 号)	須原字熊ノ田 (西村 9 号線)	129	魚沼北中学校
市道	50151	西村 9 号線	須原字熊ノ田 (守門 5 号線)	須原字鬼田 (魚沼北中学校)	148	
市道	50304	長島 22 号線	西名字萱刈場 (県道親柄大白川停線)	西名字萱刈場 (上条体育館)	13	上条体育館
市道	60060	大栃山 7 号線	大栃山字久保田 (県道半蔵金入広瀬停車場線)	大栃山字ゴミフチ (入広瀬スポーツセンター)	130	入広瀬スポーツセンター
市道	60060	大栃山 7 号線	大栃山字久保田 (県道半蔵金入広瀬停車場線)	大栃山字水尻 (寿和ホーム)	236	寿和ホーム



(3) 新潟県緊急輸送道路図





(4) 新潟県緊急輸送道路図 (魚沼地域)



(5) 新潟県重要物流道路及び代替・補完路



## 第6章 災害時応援等関係協定

### 【災害時相互応援協定締結自治体等】

協定締結先	協定名称	協定締結年月日	協定概要
十日町市、南魚沼市、長岡市(旧川口町)、湯沢町	災害時相互応援協定	H8.10.1	<ul style="list-style-type: none"> <li>・食料及び生活必需品等の提供、職員派遣</li> <li>・被災者収容施設の提供斡旋</li> <li>・児童、生徒の受入</li> </ul>
東京都文京区	災害時における相互応援に関する協定	H16.12.14	<ul style="list-style-type: none"> <li>・食料及び生活必需品等の提供</li> <li>・応急対応用資機材の提供</li> <li>・職員、ボランティアの派遣</li> <li>・被災者収容施設の提供</li> </ul>
東京都豊島区	非常災害時における相互応援に関する協定	H17.4.14	<ul style="list-style-type: none"> <li>・食料及び生活必需品等の提供</li> <li>・応急対応用資機材の提供</li> <li>・職員、ボランティアの派遣</li> <li>・被災者収容施設の提供</li> </ul>
東京都足立区	災害時における相互応援に関する協定	H17.8.12	<ul style="list-style-type: none"> <li>・食料及び生活必需品等の提供</li> <li>・応急対応用資機材の提供</li> <li>・職員、ボランティアの派遣</li> <li>・被災者収容施設の提供</li> </ul>
千葉県南房総市	災害時における相互応援に関する協定	H18.9.25	<ul style="list-style-type: none"> <li>・食料及び生活必需品等の提供</li> <li>・応急対応用資機材の提供</li> <li>・職員、ボランティアの派遣</li> <li>・被災者収容施設の提供</li> </ul>
国土交通省北陸地方整備局	災害時の情報交換に関する協定	H23.3.1	被害情報の円滑な交換
福島県只見町	災害時における相互応援に関する協定	H26.11.10	<ul style="list-style-type: none"> <li>・食料及び生活必需品等の提供</li> <li>・救助等の必要車両の提供及び職員派遣</li> <li>・被災者の救出、施設の応急復旧</li> <li>・避難者の受入</li> <li>・市役所機能確保のための設備提供</li> </ul>
宮城県南三陸町	災害時における相互応援協定	H30.5.16	<ul style="list-style-type: none"> <li>・救援、防疫、応急復旧等に必要の職員の派遣</li> <li>・食料、飲料水及び生活必需品並びにその供給に当たり必要な資機材の提供</li> <li>・被災者の受入れ及び住宅のあっせん</li> <li>・災害応急対策に必要な車両及び資機材の提供</li> </ul>
県及び県内市町村	大規模災害時における「チームにいがた」による相互応援等に関する協定	H31.3.11	大規模災害における被災地への職員派遣、その調整等



【物資供給（食料品・飲料水・生活必需品・燃料等）に関する協定】

協定締結先	協定名称	協定締結年月日	協定概要
コカ・コーラボトラーズジャパン(株)	災害時における救援物資提供に関する協定	H17.5.16	自販機内在庫の無償提供・飲料水の優先供給
NPO法人コメリ災害対策センター	災害時における物資供給に関する協定	H18.9.13	物資（作業関係、日用品、冷暖房器具、電気用品、トイレ関係、水関係）の提供
ホリカフーズ(株)	災害時における物資供給に関する協定	H19.7.23	食料の供給
サントリービバレッジサービス(株)	災害時における物資の供給に関する協定	H21.1.7	自動販売機内製品及び飲料水の提供
(一財)魚沼市地域づくり振興公社	災害時におけるEボートの借り受けに関する協定	H25.2.26	Eボートの借り受け
(株)伊藤園	災害時における救援物資提供に関する協定	H26.9.4	飲料水の提供
アクシアルリテイリング(株)	災害時における支援協力に関する協定	H30.10.11	救援物資（食料品、生活必需品等）の提供
(株)ゼンリン	災害時における地図製品等の供給等に関する協定	R3.11.25	地図製品等の供給・貸与
	「魚沼市防災ハンドブック」協働発行に関する協定	R3.11.25	ゼンリン社製市内住宅地図に各種防災情報が掲載された冊子の作成及び提供

【災害復旧に関する協定】

協定締結先	協定名称	協定締結年月日	協定概要
(一社)新潟県測量設計業協会	災害時の応援業務に関する協定	H18.4.1	土木施設等の被災状況の調査及び災害復旧測量設計
(株)アクティオ	災害発生時におけるレンタル機材の供給に関する協定	H18.9.13	レンタル機材の調達及び供給
魚沼市建設業者会	災害時の応援業務に関する協定	H18.10.19	災害時の応援業務に関する協定
	申し合わせ事項(追加)	H27.4.2	
(一社)新潟県解体工事業協会	災害時における建物解体除去、災害廃棄物の処理等に関する協定	H18.11.20	被災建物解体及び災害廃棄物の撤去
魚沼市建築組合	災害時における応急対策業務に関する協定	H20.6.13	資材提供及び斡旋・公共施設の被災調査、障害物除去・施設の応急対策工事・仮設住宅の建設
(一社)新潟県農業土木技術協会	災害時の応援業務に関する協定	H20.8.1	農地・農業用施設の被災状況調査及び災害復旧測量設計
魚沼市管工事業協同組合	災害時におけるガス・水道・下水道施設の応急復旧活動に関する協定	H22.3.9	ガス・水道・下水道の応急復旧
新潟県石油組合魚沼支会	災害時における支援協力に関する協定	H22.7.20	緊急通行車両、非常電源装置、避難所の燃料の優先供給・被災者等へ飲料水・トイレの提供
	災害支援協力に関する協定	H27.4.1	

協定締結先	協定名称	協定締結年月日	協定概要
東北電力ネットワーク(株)魚沼電力センター	災害時における電力供給に関する協定	H22.12.13	災害情報の提供・社員の派遣・官公署等への電力設備の優先復旧
新潟県電気工事工業組合魚沼支部	災害時の応援業務に関する協定	H23.2.15	電気設備機材の提供斡旋・公共施設電気設備の調査、障害物除去・被災電気設備の応急対策工事
新潟県電気工事工業組合			
(一社)新潟県エルピーガス協会魚沼支部	災害時におけるLPガス供給に関する協定	H23.3.15	LPガス供給・運搬
魚沼市測量設計業協会	災害時の応援業務に関する協定	H25.5.1	土木施設及び農林施設等の応急対策及び災害復旧測量設計
魚沼地区生コンクリート協同組合	災害時及び火災発生時に関する協定	H29.6.30	災害対策用及び消火活動用資機材の提供及び斡旋・災害対策及び消火活動用資材の運搬・被災状況の調査及び復旧工法等の助言

## 【廃棄物処理に関する協定】

協定締結先	協定名称	協定締結年月日	協定概要
県内市町村等	新潟県災害廃棄物等の処理に係る相互応援に関する協定	H18.10.23	災害廃棄物等の処理に必要な機材の提供斡旋、職員の派遣、焼却等の実施、処理業者の斡旋
(株)アロンクリーン	災害時におけるし尿及び浄化槽汚泥収集運搬に関する協定	H23.8.11	仮設トイレ等のし尿及び浄化槽汚泥の収集運搬
(株)魚沼市環境事業公社		H26.7.1	

## 【広報・報道・情報通信に関する協定】

協定締結先	協定名称	協定締結年月日	協定概要
エフエム魚沼(株)	災害時等における緊急放送に関する協定	H28.2.9	緊急放送
ヤフー(株)	災害に係る情報発信等に関する協定	R2.6.16	

## 【医療・衛生に関する協定】

協定締結先	協定名称	協定締結年月日	協定概要
(一社)小千谷市魚沼市医師会	災害時の医療救護活動に関する協定	H31.4.1	
(一社)小千谷北魚沼歯科医師会	災害時の歯科医療救護活動に関する協定	H31.4.1	
魚沼薬剤師会魚沼支部	災害時の医療救護活動に関する協定	H31.4.1	
(一財)魚沼市医療公社	災害時における医薬品の供給に関する協定	H31.4.1	

【その他民間団体等との応援協定】

協定締結先	協定名称	協定締結年月日	協定概要
南魚沼市、十日町市、津南地域衛生施設組合	災害時における火葬場の相互応援協力に関する協定	H25. 12. 9	遺体の火葬・火葬業務に必要な物資等の提供 幹旋・人員の派遣
魚沼地区内郵便局	災害時における魚沼市と魚沼地区内郵便局の協力に関する協定	H26. 9. 25	<ul style="list-style-type: none"> <li>・緊急車両、被災者情報等の提供</li> <li>・広報活動</li> <li>・郵便料の免除（災害救助法適用時）</li> <li>・避難所における臨時郵便箱の設置</li> <li>・防災訓練等への参加</li> </ul>
	魚沼市と魚沼市内郵便局の協力に関する協定	H29. 10. 19	市民の安心安全な暮らしにかかわる情報提供（高齢者等の見守り・道路等公共構築物異状・不法投棄・有害鳥獣）
	包括連携に関する協定	H30. 11. 1	安心安全な暮らしの確保（空家状況、降雪等による家屋倒壊危険箇所、高齢者等の見守り）
損害保険ジャパン日本興亜(株)長岡支店	地域防災力向上に関する包括連携協定	H29. 11. 16	ドローンによる情報収集に関すること・防災訓練に関すること・市民の地震保険の加入促進に資する情報提供に関すること
KDDI(株)	地域活性化を目的とした連携に関する協定	H30. 12. 11	観光振興、災害対策、ドローンの活用
大塚製菓(株)	包括連携に関する協定	R3. 10. 22	防災に関すること（食糧備蓄の普及啓発、災害時における飲料等提供など）
北魚沼農業協同組合グループ（JA北魚沼・コープ魚沼・ライフサービス魚沼）	包括的連携に関する協定	R3. 11. 30	市民の安全安心な暮らしの実現に関すること <ul style="list-style-type: none"> <li>・被災者に対する支援等</li> <li>・防災情報の提供等</li> </ul>

## 第7章 その他

### 7-1 既往の主な災害





発生年月日	種別	発生場所	被害状況
S43. 1. 16	豪雪	湯之谷村七日市新田 第一湯之谷中学校	体育館1棟全壊
S44. 4. 26	地すべり	広神村水沢新田	死者8名、家屋全壊10棟、非住宅全壊5棟
S44. 8. 12	集中豪雨	小出町魚野川沿い一帯	行方不明者1名、重傷者1名、家屋半壊7棟、家屋浸水553棟、水田冠水3452a、水田浸水4950a
S45. 3. 13	表層雪崩	湯之谷村八崎	家屋全壊2棟
S47. 9. 19	台風20号	全域	小出町:家屋一部損壊4棟、湯之谷村:家屋一部損壊9棟、守門村:家屋一部損壊6棟
S48. 12. 26	豪雪	小出町虫野 伊米ヶ崎中学校	体育館全壊1棟
S51. 2. 4	雪崩	広神村三ツ又字松ヶ沢	死者1名、軽傷者2名(道路除雪作業中)
S51. 4. 17	土砂崩れ	小出町旭町2	藤権現山山腹崩壊、38世帯120人避難
S53. 6. 26	豪雨	全域	「6.26水害」3日間で355mmの降雨、魚野川、佐梨川決壊、土砂崩れ多数発生 堀之内町:床上浸水20棟、床下浸水130棟 小出町:床上浸水81棟、床下浸水166棟 湯之谷村:床上浸水7棟、床下浸水1棟 広神村:床下浸水6棟 守門村:床下浸水7棟 入広瀬村:床下浸水4棟
S56. 1. 7	表層雪崩	守門村大倉	死者8名、中傷者2名、軽傷者1名、家屋倒壊3棟
S56. 1. 18	表層雪崩	湯之谷村下折立 老人ホーム南山荘	死者6名、重傷者3名、中傷者1名、軽傷者3名、民家倒壊1棟、南山荘に雪崩直撃
S56. 3. 19	雪崩	湯之谷村芋川	重傷者1名(水路工事中雪崩の下敷きとなる)
S56. 8. 23	集中豪雨	堀之内町・小出町・ 湯之谷村	家屋流出2棟、半壊1棟、床上・床下浸水928棟、河川護岸崩壊、水田の冠水
S57. 3. 21	土砂崩れ	広神村越又	床下浸水1棟(公民館の裏山土砂崩れ)
S57. 8. 2	台風10号	小出町・湯之谷村・ 広神村	小出町:家屋一部損壊7棟、湯之谷村:家屋一部損壊21棟、広神村:家屋一部損壊3棟
S58. 3. 19	表層雪崩	守門村高倉貫木沢	死者1名(水田確認に行き雪崩で窒息死)
S59. 5. 25	ブロック雪崩	湯之谷村七日市新田 (薬師山の別当沢)	死者1名(山菜採り)
S59. 9. 1	集中豪雨	堀之内町・小出町	堀之内町:床下浸水2棟 小出町:床上浸水1棟、床下浸水12棟
S60. 5. 7	土砂崩れ	堀之内町根小屋要害沢	死者1名(山菜採り)
H元. 12. 4	土砂崩れ	守門村大倉沢	家屋一部損壊1棟
H3. 9. 27	台風19号	小出町・湯之谷村	小出町:家屋一部損壊17棟 湯之谷村:家屋一部損壊2棟
H5. 6. 11	土砂崩れ	広神村水沢新田	家屋一部損壊1棟



発生年月日	種別	発生場所	被害状況
H7.7.11	集中豪雨	堀之内町田河川	堤防一部決壊
H8.2.1	豪雪	小出町沢田住宅	家屋2階部分崩壊1棟
H10.8.4	豪雨	堀之内町・小出町・ 広神村	堀之内町:床上浸水1棟 小出町:床下浸水5棟 広神村:床下浸水2棟、土砂崩れ数箇所
H10.9.16	台風5号	小出町	床上浸水1棟、床下浸水115棟
H10.9.22	台風7号	全域	堀之内町:家屋一部損壊15棟 小出町:家屋一部損壊36棟 湯之谷村:家屋一部損壊28棟、半壊3棟 広神村:家屋一部損壊27棟、負傷者1名 守門村:家屋全壊2棟、半壊1棟、一部損壊37棟 入広瀬村:家屋半壊1棟、一部損壊1棟
H12.6.18	ブロック雪崩	入広瀬村大白川新田 浅草岳ヤスノ沢	死亡者1名(山菜採り) 二次災害:死亡者4名、重傷者2名、中等傷者1名、軽傷者3名
H16.10.23	地震 (中越大震災)	市全域	市内最大震度:6弱 人的被害:死者8名、重傷者22名、軽傷者294名 建物被害:住家4,791棟 避難勧告:10地区 207世帯 避難者延人数:55,328名
H17.1	豪雪	市全域	人的被害:死者6名、重傷者13名、軽傷者7名 建物被害:住家7棟、非住家12棟、公共施設3棟
H17.6.27 ~29	豪雨	市全域	人的被害:重傷者1名、軽傷者4名 建物被害:床上浸水1棟、床下浸水22棟等 避難勧告:2地区 40世帯
H18	豪雪	市全域	人的被害:死者2名、重傷者11名、軽傷者21名 建物被害:住家18棟、非住家14棟、公共施設38棟
H23.1	豪雪	市全域	人的被害:死者5名、重傷者10名、軽傷者5名 建物被害:住家7棟、非住家1棟
H23.7.28 ~30	豪雨 (新潟・福島豪雨)	市全域	人的被害:重傷者1名、軽傷者2名 建物被害:全壊2棟、大規模半壊1棟、半壊115棟、床上浸水223棟、床下浸水782棟、一部損壊1棟 避難指示:43地区 2,745世帯
H24.1	豪雪	市全域	人的被害:死者1名、重傷者14名、軽傷者6名 建物被害:住家3棟、非住家5棟
H25.7.31 ~8.1	豪雨	市全域	建物被害:床上浸水1棟、床下浸水6棟
H25.9.16~ 17	台風18号	市全域	建物被害:床下浸水17棟 避難勧告:17地区 695世帯
H27	豪雪	市全域	人的被害:死者1名、重傷者8名、軽傷者11名 建物被害:非住家7棟
H29.7.3~4	豪雨	市全域	建物被害:床下浸水4棟
H30	豪雪	市全域	人的被害:重傷者9名、軽傷者4名
H30.9.4	台風21号	市全域	建物被害:住家2棟、非住家9棟
R1.7.16	豪雨	市全域	建物被害:床上浸水2棟、床下浸水22棟 避難勧告:14地区 1,360世帯

## 7-2 気象警報・注意報発表基準

令和4年5月26日現在  
発表官署 新潟地方気象台

府県予報区		新潟県		
一次細分区域		中越		
市町村等をまとめた地域		魚沼市		
警報	大雨	(浸水害)	表面雨量指数基準 9	
		(土砂災害)	土壌雨量指数基準 123	
	洪水	流域雨量指数基準	芋川流域=13.3、田沢川流域=5、田河川流域=10.4、増沢川流域=4.5、西又川流域=4.6、破間川流域=43.9、羽根川流域=16.5、日付川流域=7.7、小黒川流域=7.1、和田川流域=13.9、烏川流域=8、守門川流域=9.6、佐梨川流域=19.3、大池川流域=7.3、三用川流域=10.2、水無川流域=14.7	
		複合基準※	魚野川流域=(5、55.1)、増沢川流域=(5、4)、西又川流域=(5、4.1)、破間川流域=(5、39.5)、佐梨川流域=(5、17.3)、三用川流域=(5、9.1)	
		指定河川洪水予報による基準	魚野川 [六日町・小出・堀之内]	
	暴風	平均風速	20m/s	
	暴風雪	平均風速	20m/s 雪を伴う	
	大雪	降雪の深さ	12時間降雪の深さ 60cm	
	波浪	有義波高		
	高潮	潮位		
注意報	大雨	表面雨量指数基準	5	
		土壌雨量指数基準	82	
	洪水	流域雨量指数基準	芋川流域=10.6、田沢川流域=4、田河川流域=8.3、増沢川流域=3.6、西又川流域=3.6、破間川流域=35.1、羽根川流域=13.2、日付川流域=5.4、小黒川流域=4.5、和田川流域=11.1、烏川流域=6.4、守門川流域=7.6、佐梨川流域=15.4、大池川流域=5.8、三用川流域=8.1、水無川流域=11.7	
		複合基準※	魚野川流域=(5、39.2)、田沢川流域=(5、4)、増沢川流域=(5、3.6)、西又川流域=(5、3.6)、破間川流域=(5、33.6)、羽根川流域=(5、13.2)、日付川流域=(5、5.4)、小黒川流域=(5、3.6)、和田川流域=(5、11.1)、烏川流域=(5、6.4)、守門川流域=(5、7.6)、佐梨川流域=(5、15.4)、大池川流域=(5、5.8)、三用川流域=(5、8.1)	
		指定河川洪水予報による基準	魚野川 [六日町・小出・堀之内]	
	強風	平均風速	4~9月 12m/s 10~3月 15m/s	
	風雪	平均風速	4~9月 12m/s 10~3月 15m/s 雪を伴う	
	大雪	降雪の深さ	12時間降雪の深さ 35cm	
	波浪	有義波高		
	高潮	潮位		
雷	落雷等により被害が予想される場合			

融雪	1. 積雪地域の日平均気温が 10℃以上 2. 積雪地域の日平均気温が 7℃以上、かつ、日平均風速 5m/s 以上か日降水量が 20mm 以上	
濃霧	視程	100m
乾燥	最小湿度 40%、実効湿度 65%	
なだれ	1. 24 時間降雪の深さが 50cm 以上で気温の変化が大きい場合 2. 積雪が 50cm 以上で最高気温が 8℃以上になるか、日降水量 20mm 以上の降雨がある場合	
低温	5～9 月：日平均気温が平年より 3℃以上低い日が 3 日以上継続 11～4 月：海岸 最低気温-4℃以下 平野 最低気温-7℃以下 山沿い 最低気温-10℃以下	
霜	早霜・晩霜期に最低気温 3℃以下	
着氷・着雪	1. 著しい着氷が予想される場合 2. 気温 0℃付近で、並以上の雪が数時間以上降り続くと予想される場合	
記録的短時間大雨情報	1 時間雨量	100mm

※（表面雨量指数、流域雨量指数）の組み合わせによる基準値を表しています。

## 7-3 気象概況

### (1) アメダス小出観測所

年	降水量(mm)				気温(°C)				
	合計	日最大	最大		平均			最高	最低
			1時間	10分間	日平均	日最高	日最低		
2004	2,828	136	41	///	13.2	18.4	9	37.7	-9.5
2005	3,598	234	39	///	11.9	16.6	8.1	35.8	-10.8
2006	2,926	62	27	///	12.1	17	8.2	37.5	-13.7
2007	2,474	100	31	///	12.7	17.7	8.9	37.9	-7.8
2008	2,366.0	54.0	28.0	///	12.6	17.8	8.6	36.0	-7.3
2009	2,158.0	70.5	20.0	5.5 ]	12.6	17.8	8.5	36.1	-10.5
2010	2,739.0	68.5	49.5	17.0	12.5	17.8	8.3	37.2	-9.1
2011	3,371.0	178.5	60.5	14.0	11.8	17.3	7.3	36.5	-10.5
2012	2,843.5	83.5	27.5	13.5	11.8	17.2	7.4	37.6	-9.9
2013	3,328.5	96.0	60.5	14.0	11.8	17.3	7.5	35.7	-11.1
2014	2,845.5	76.5	33.5	17.5	11.8	16.9	7.8	36.8	-11.6
2015	2,309.5	43.0	17.5	7.5	12.5	17.6	8.5	37.0	-10.1
2016	2,103.0	48.5	26.0	11.5	13.1	18.0	9.1	35.9	-9.9
2017	3,259.5	176.0	52.5	14.0	11.9	16.8	8.1	37.2	-6.4
2018	2,302.5	88.0	35.0	16.0	12.8	18.0	8.7	38.4	-11.8
2019	2,458.5	88.0	39.0	13.0	12.9	18.1	8.8	38.6	-6.1
2020	2,729.5	60.5	26.5	14.0	13.2	18.3	9.3	38.1	-7.8
2021	2,711.5	70.5	51.0	21.0	12.6	18.1	8.5	39.0	-11.3

年	風向・風速(m/s)					日照時間(h)	雪(寒候年・cm)		
	平均風速	最大風速		最大瞬間風速			降雪の合計	日降雪の最大	最深積雪
		風速	風向	風速	風向				
2004	0.7	8	西北西	///	///	1,415.2	821	58	153 ]
2005	0.6	6	西北西	///	///	1,181.6	1319	61	317
2006	0.6	6	西北西	///	///	1,233.1	1381	50	302
2007	0.6	7	南南西	///	///	1,283.7	452	31	55 ]
2008	0.6	7.0	西	///	///	1,387.8	831	45	192 ]
2009	0.8	6.0	西北西	12.3 ]	北西	1,216.8	511	37 ]	74 ]
2010	0.9	7.5	西	18.1	北西	1,389.9	794	74	232
2011	0.9	6.1	南南西	15.3	北西	1,428.0	1040	65	315
2012	0.9	6.9	南西	16.3	西	1,440.3	1183	53	303
2013	0.9	7.4	西	18.8	北西	1,403.2	1062	69	300
2014	1.2	8.3	西北西	16.6	西北西	1,531.1	801 ]	64 ]	186 ]
2015	1.2	8.5	西北西	14.7	西北西	1,495.3	889	78	278
2016	1.2 ]	10.4 ]	北西	19.4 ]	北西	1,501.7	483	38	91
2017	1.2 ]	10.1 ]	西北西	17.5 ]	西南西	1,397.8	635	41	164
2018	1.2 ]	9.2 ]	西北西	21.3 ]	南	1,564.0	838	62	277
2019	1.2 ]	9.2 ]	西北西	16.4 ]	北西	1,533.4	524	35	111
2020	1.2 ]	10.4 ]	西北西	17.2 ]	西北西	1,349.5	175	26	43
2021	1.1 ]	8.5 ]	西	20.2 ]	東南東	1470.7 ]	851	50	250

(2) アメダス守門観測所

年	降水量(mm)				気温(℃)				
	合計	日最大	最大		平均			最高	最低
			1時間	10分間	日平均	日最高	日最低		
2004	3,229 ]	191 ]	56 ]	///	12.0	17.3	7.7	36.1	-10.2
2005	3,967	188	82	///	10.7	15.5	6.9	34.9	-9.7
2006	3,290	64	30	///	11.0	15.8	7.0	35.7	-11.9
2007	2,931	97	21	///	11.5	16.5	7.6	35.6	-8.1
2008	2,752.0 ]	66.0 ]	32.0 ]	///	11.4	16.6	7.3	34.0	-8.2
2009	2,760.5	87.5	22.5	4.0 ]	11.5	16.6	7.2	34.6	-10.5
2010	3,552.5	110.5	41.0	16.5	11.4	16.4	7.4	35.2	-10.6
2011	3,648.0	162.0	55.5	17.0	10.7	15.9	6.5	35.2	-8.6
2012	3,551.5	106.5	38.5	12.0	10.7	15.8	6.5	36.6	-10.5
2013	3,923.0	165.5	73.0 ]	18.0 ]	10.7	16.0	6.6	33.7	-10.2
2014	3,225.5	78.5	35.5	14.5	10.7	15.9	6.6	35.1	-10.9
2015	2,523.5	66.0	23.0	10.0	11.4	16.6	7.2	36.2	-10.4
2016	2,471.5	64.5	41.5	16.0	11.9	16.8	7.9	34.3	-9.5
2017	3,344.0	122.0	53.0	18.5	10.7	15.7	6.8	35.2	-8.9
2018	2,505.0	68.5	41.0	16.5	11.7	17.0	7.3	37.2	-11.0
2019	2,849.0	84.0	43.5	13.0	11.8	17.1	7.5	37.4	-7.2
2020	3,137.5	109.5	30.0	15.0	12.1	17.2	7.9	36.8	-8.8
2021	2,864.0	71.0	26.0	11.0	11.6	17.0	7.3	36.5	-11.0

年	風向・風速(m/s)					日照時間(h)	雪(寒候年・cm)		
	平均風速	最大風速		最大瞬間風速			降雪の合計	日降雪の最大	最深積雪
		風速	風向	風速	風向				
2004	0.8	7	西南西	///	///	1,307.5	1,141	48	245
2005	0.7	7	北西	///	///	1,082.6	1,604	78	351
2006	0.7	6	西南西	///	///	1,163.8	1,616	53	339
2007	0.7	7	南南東	///	///	1,194.3	838	41	130
2008	0.7	7	北西	///	///	1,264.6	1,260	50	262
2009	0.8	6.0 ]	南南東	16.2 ]	南東	1,142.4	951	53	178
2010	1.0	6.6	西	17.5	西北西	1,374.7	997	87	275 ]
2011	1.0	7.3	北西	16.2	西北西	1,432.0	1,261	77	409
2012	1.0	6.7	西	21.5	西	1,420.4	1,415	54	316
2013	1.0	6.2	北西	18.4	西北西	1,361.5	1,327	72	382
2014	1.1	8.0	南南東	15.6	南	1,447.4	992 ]	54 ]	255 ]
2015	1.2 ]	8.9 ]	東南東	17.4 ]	東南東	1,482.1	1,236	77	352
2016	1.2 ]	7.3 ]	東南東	17.2 ]	北西	1,415.4	765 ]	52 ]	193 ]
2017	1.2 ]	9.3 ]	東南東	17.0 ]	西北西	1,291.6	909	48	223
2018	1.2 ]	12.5 ]	南南東	23.6 ]	南	1,522.8	1,112	72	345
2019	1.2 ]	7.8 ]	南南東	15.4 ]	東南東	1,492.1	838	41	181
2020	1.2 ]	9.2 ]	東南東	18.5 ]	東南東	1,286.8	398	39	57
2021	1.1 ]	6.4 ]	東南東	16.9 ]	西北西	1,390.7 ]	1,025	53	324

※出典：気象庁ホームページ(<https://www.data.jma.go.jp/obd/stats/etrn/index.php>)

※気象庁「年ごとの値表」(<https://www.data.jma.go.jp/obd/stats/etrn/index.php>)を加工して作成

※ ]：資料不足値

※///：欠測または観測を行っていない